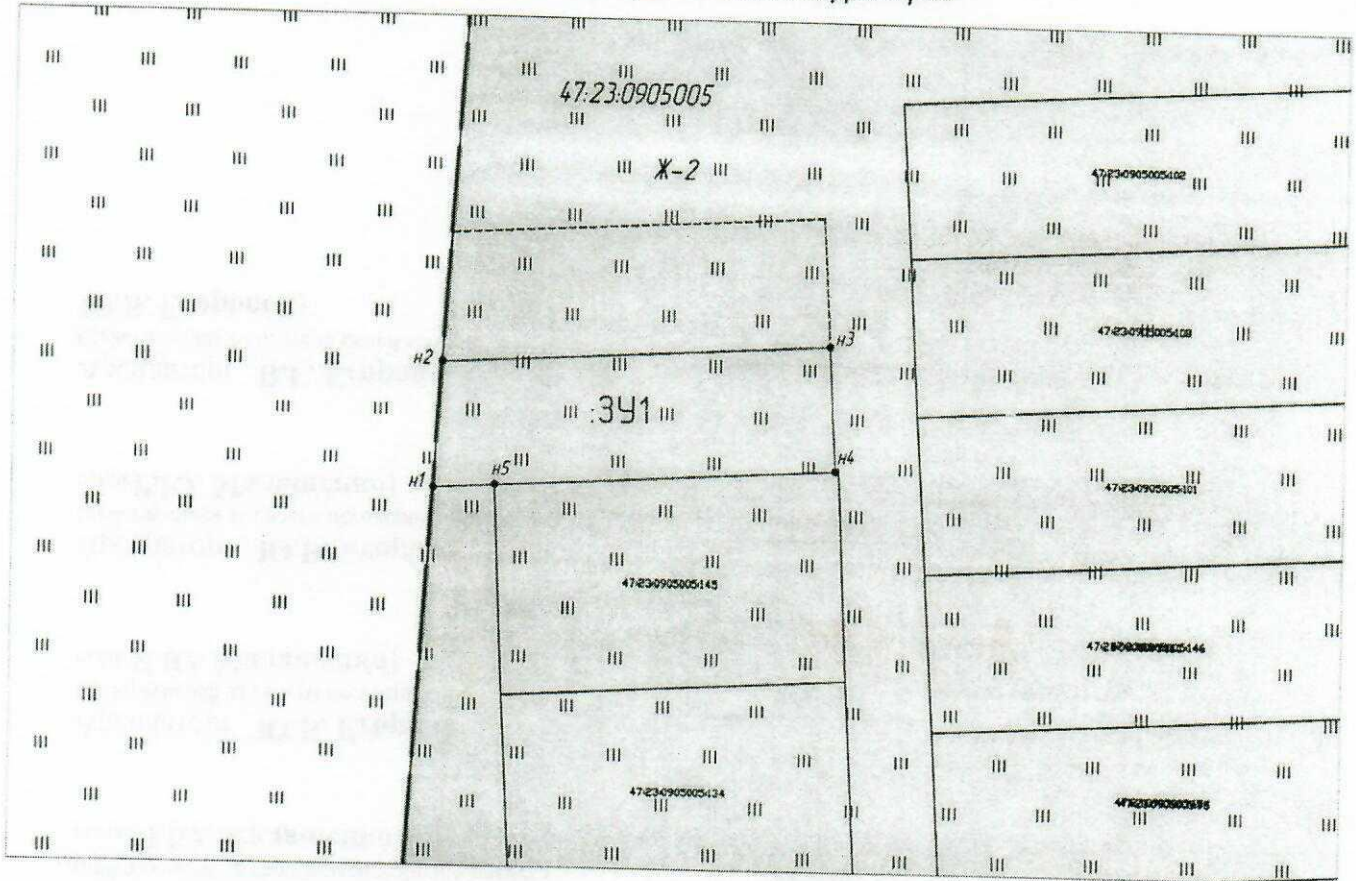


Утверждена:
 Постановлением администрации
 Гатчинского муниципального района
 Ленинградской области
 от 16.05.2017 года № 2099



СХЕМА расположения земельного участка на кадастровом плане территории



Масштаб 1:1000

Местоположение образуемого участка: Ленинградская область, Гатчинский район, пгт Сиверское, дер. Старосиверская, ул. Большая Парковая, участок 17
 Категория земель: земли населенных пунктов

Условные обозначения:

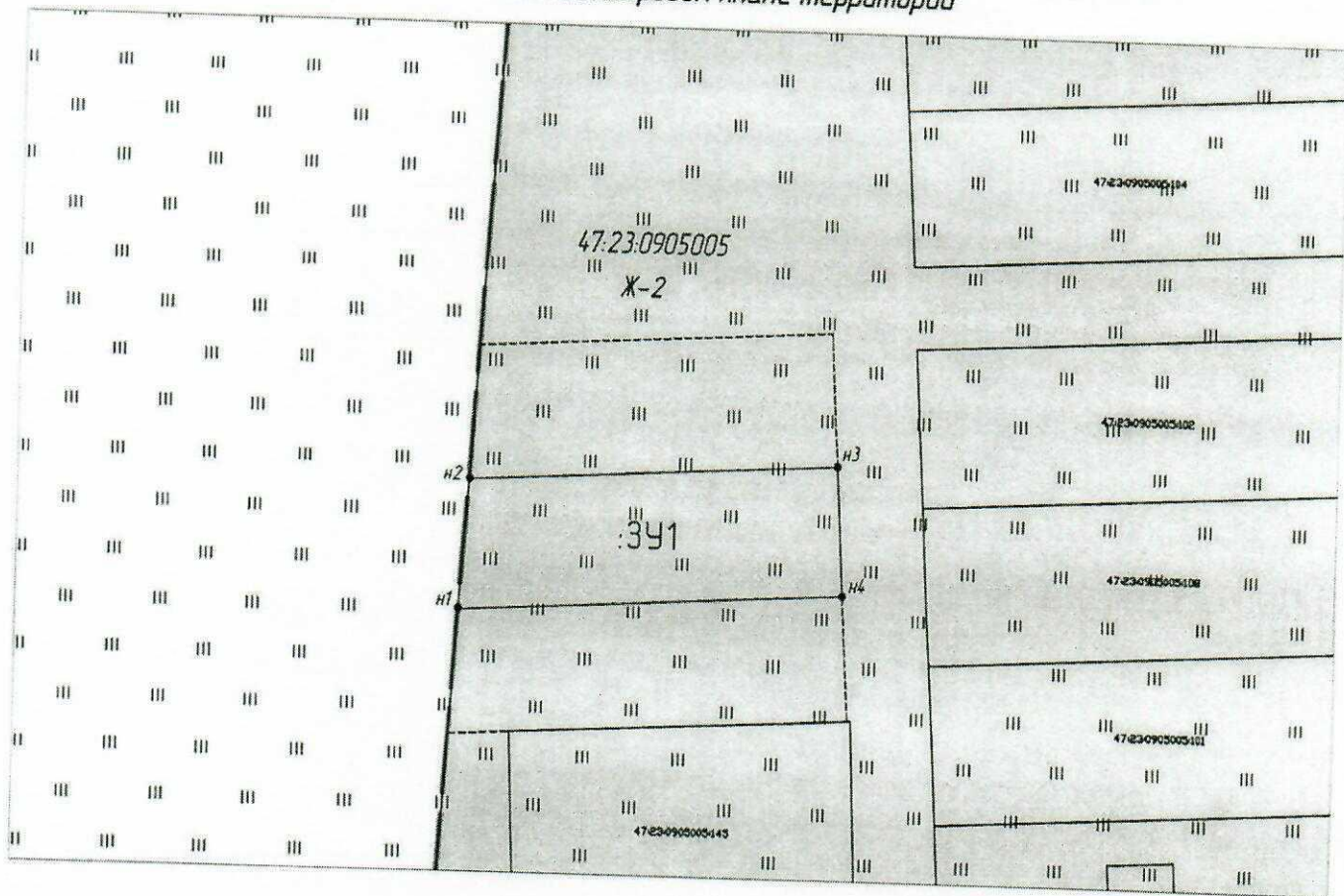
- n3 - обозначение номеров точек созданных характерных точек контура земельного участка
- проектная граница земельного участка
- граница земельного участка, сведения о которой имеются в ЕГРН
- - - - - граница проектируемого земельного участка
- - - - - граница населенного пункта в Старосиверская
- 47:23:0905005 - номер кадастрового квартала
- 47:23:0905005:145 - номера земельных участков, учтенных в ЕГРН
- Ж-2** - зона застройки индивидуальными жилыми домами (до 3-х этажей включительно)

Кадастровый номер земельного участка 47:23:0905005:391		
Площадь земельного участка 1027 м ²		
Система координат МСК-64		
Обозначение характерных точек границы	Координаты, м	
	X	Y
n1	31505.61	102016.66
n2	31523.59	102017.78
n3	31526.90	102073.82
n4	31508.93	102074.88
n5	31506.11	102025.45

Утверждена:
 Постановлением администрации
 Гатчинского муниципального района
 Ленинградской области
 от 16.05.2017 года № 2108



СХЕМА
 расположения земельного участка
 на кадастровом плане территории



Масштаб 1 1000

Местоположение образуемого участка: Ленинградская область, Гатчинский район, пгт Сиверское, дер. Старосиверская, ул. Большая Парковая, участок 19

Категория земель: земли населенных пунктов

Условные обозначения:

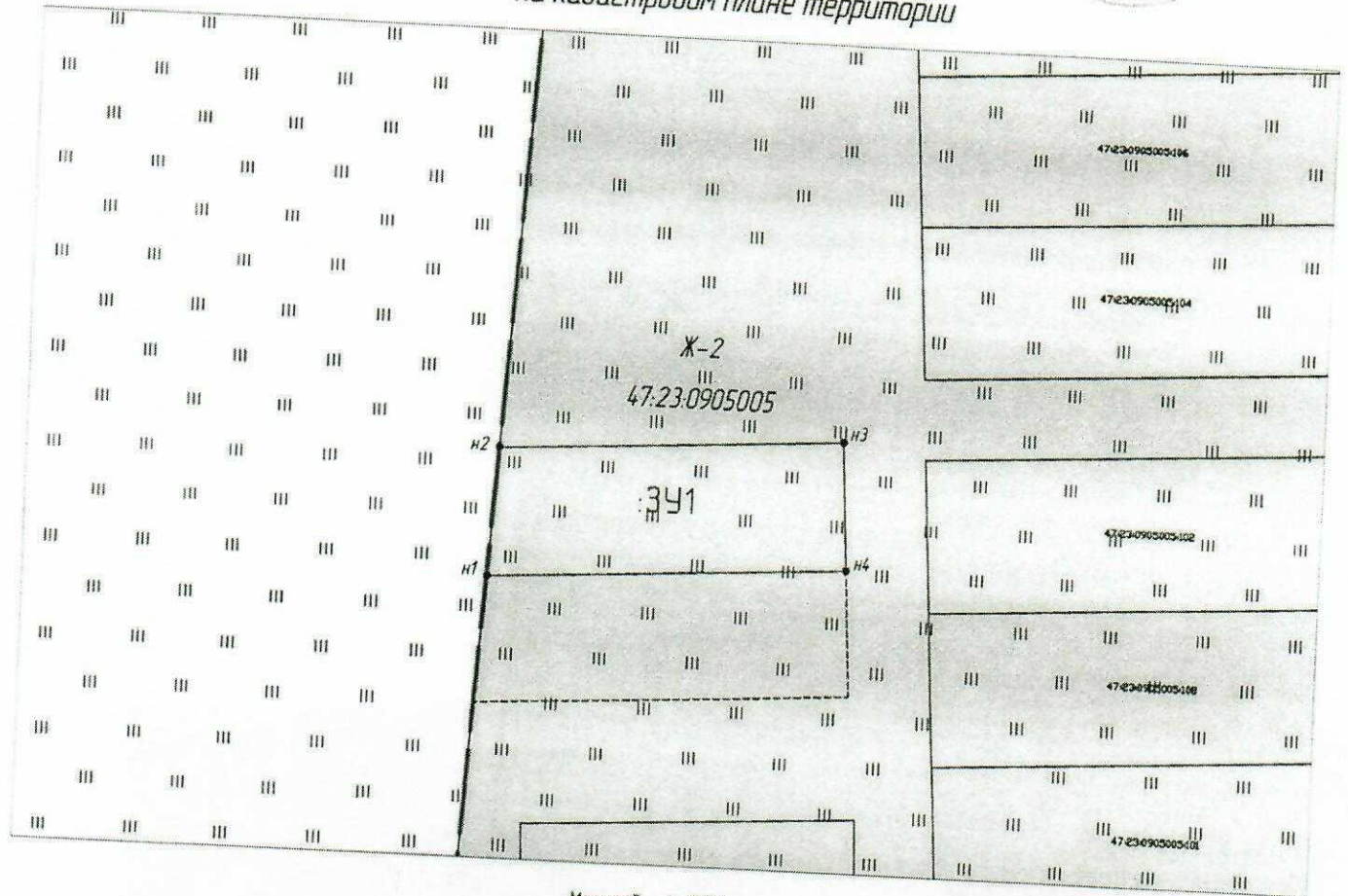
- н3 - обозначение номеров точек созданных характерных точек контура земельного участка
- — — — — проектируемая граница земельного участка
- — — — — граница земельного участка, сведения о которой имеются в ЕГРН
- - - - - граница проектируемого земельного участка
- - - - - граница населенного пункта в Старосиверская
- 47 23 0905005 - номер кадастрового квартала
- 47 23 0905005 145 - номера земельных участков, учтенных в ЕГРН
- Ж-2** - зона застройки индивидуальными жилыми домами (до 3-х этажей включительно)

Кадастровый номер земельного участка 47:23:0905005:391		
Площадь земельного участка 1017 м ²		
Система координат: МСК-64		
Обозначение характерных точек границ	Координаты, м	
	X	Y
н1	31523.59	102017.78
н2	31542.19	102019.00
н3	31545.37	102072.73
н4	31526.90	102073.82

Утверждена:
 Постановлением администрации
 Гатчинского муниципального района
 Ленинградской области
 от 16.05.2017 года № 210/1



СХЕМА
 расположения земельного участка
 на кадастровом плане территории



Масштаб 1:1000

Местоположение образуемого участка: Ленинградская область, Гатчинский район, пгт Сиверское, дер. Старосиверская,
 ул. Большая Парковая, участок 21
 Категория земель: земли населенных пунктов

Условные обозначения:

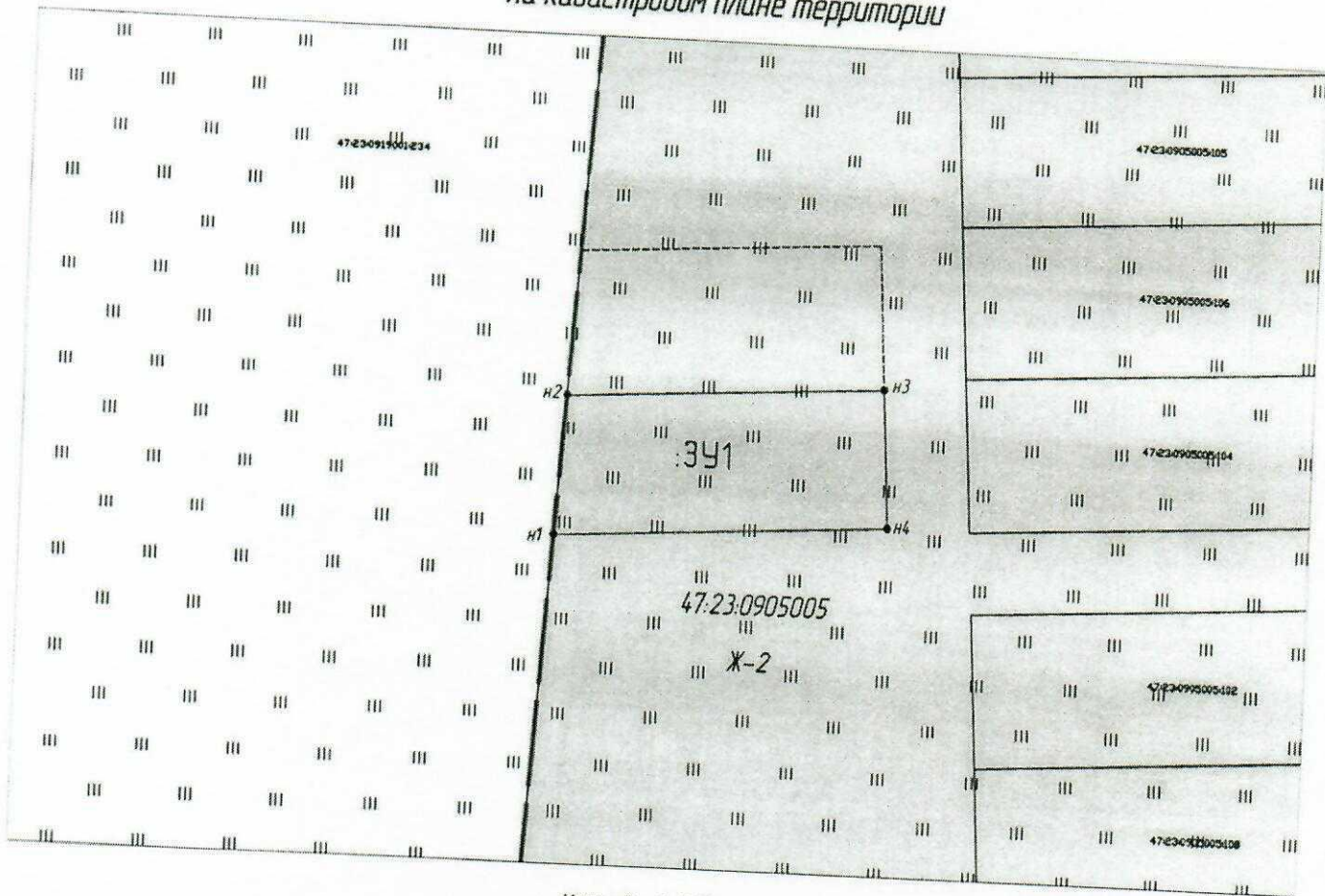
- n3 - обозначение номеров вноды созданных характерных точек контура земельного участка
- проектируемая граница земельного участка
- граница земельного участка, сведения о которой имеются в ЕГРН
- - - - - граница проектируемого земельного участка
- - - - - граница населенного пункта д. Старосиверская
- 47.23.0905005 - номер кадастрового квартала
- 47.23.0905005.104 - номера земельных участков, учтенных в ЕГРН
- Ж-2** - зона застройки индивидуальными жилыми домами (до 3-х этажей включительно)

Кадастровый номер земельного участка 47.23.0905005.341		
Площадь земельного участка 1001 м ²		
Система координат: МСК-64		
Обозначение характерных точек границ	Координаты, м	
	X	Y
n1	31542.19	102019.00
n2	31561.29	102020.12
n3	31564.34	102071.61
n4	31545.37	102072.73

Утверждена:
 Постановлением администрации
 Гатчинского муниципального района
 Ленинградской области
 от 16 05 2018 года № 2108



СХЕМА
 расположения земельного участка
 на кадастровом плане территории



Масштаб 1 1000

Местоположение образуемого участка: Ленинградская область, Гатчинский район, пгт Сибирское, дер. Старосиберская, ул. Большая Парковая, участок 23

Категория земель: земли населенных пунктов

Условные обозначения:

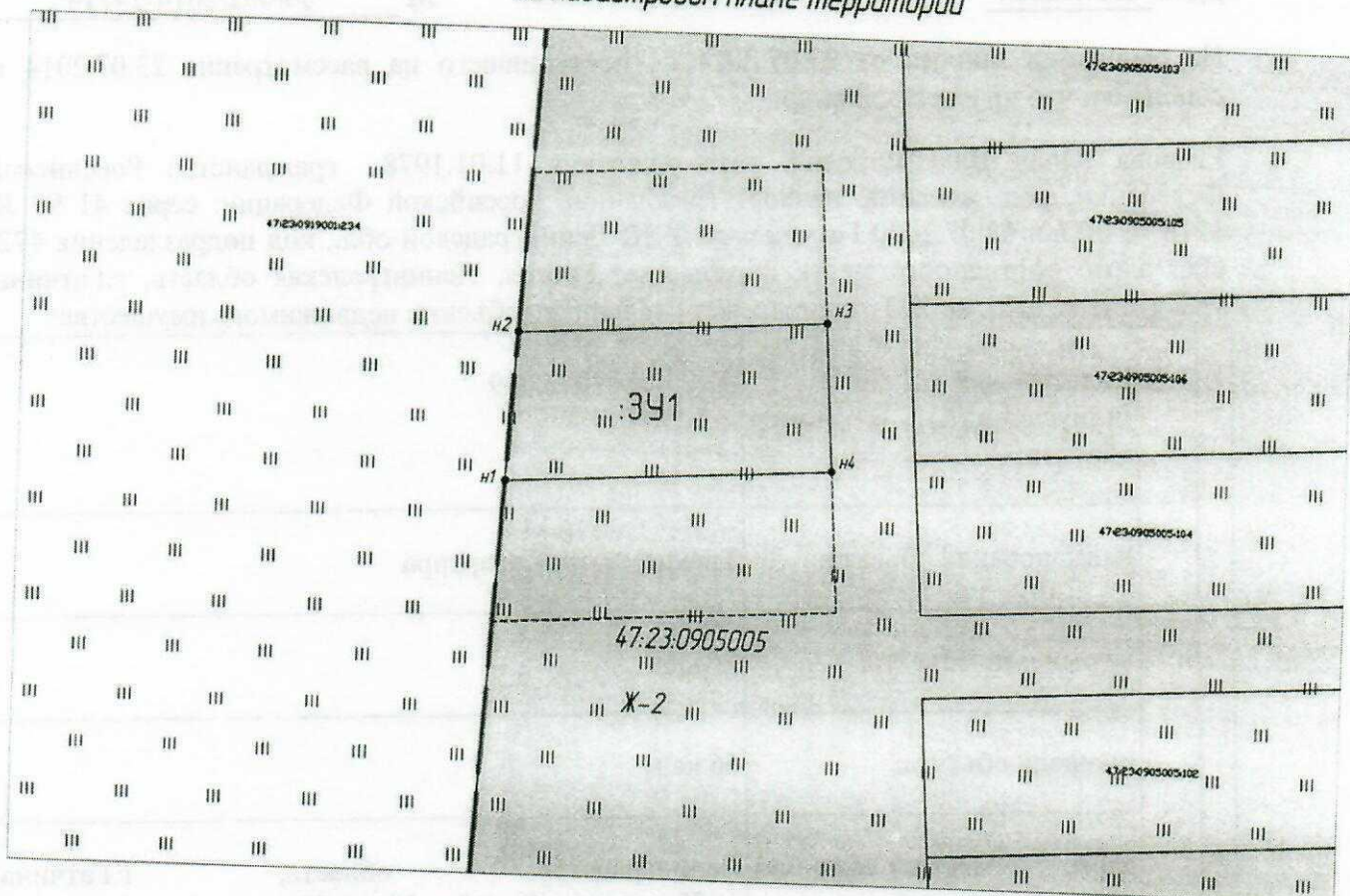
- n3 - обозначение номеров вновь созданных характерных точек контура земельного участка
- - - - - проектируемая граница земельного участка
- — — — — граница земельного участка, сведения о которой имеются в ЕГРН
- - - - - граница проектируемого земельного участка
- граница населенного пункта д. Старосиберская
- 47.23.0905005 - номер кадастрового квартала
- 47.23.0905005.104 - номера земельных участков, учтенных в ЕГРН
- Ж-2** - зона застройки индивидуальными жилыми домами (до 3-х этажей включительно)

Кадастровый номер земельного участка 47.23.0905005.341		
Площадь земельного участка 1007 м ²		
Система координат: МСК-64		
Обозначение характерных точек границ	Координаты, м	
	X	Y
n1	31571.37	102020.75
n2	31591.98	102022.03
n3	31594.80	102069.81
n4	31574.34	102071.02

Утверждена:
 Постановлением администрации
 Гатчинского муниципального района
 Ленинградской области
 от 16.05.2017 года № 2100



СХЕМА
 расположения земельного участка
 на кадастровом плане территории



Масштаб 1 1000

Местоположение образуемого участка: Ленинградская область, Гатчинский район, пгт Сиверское, дер. Старосиверская, ул. Большая Парковая, участок 25

Категория земель: земли населенных пунктов

Условные обозначения:

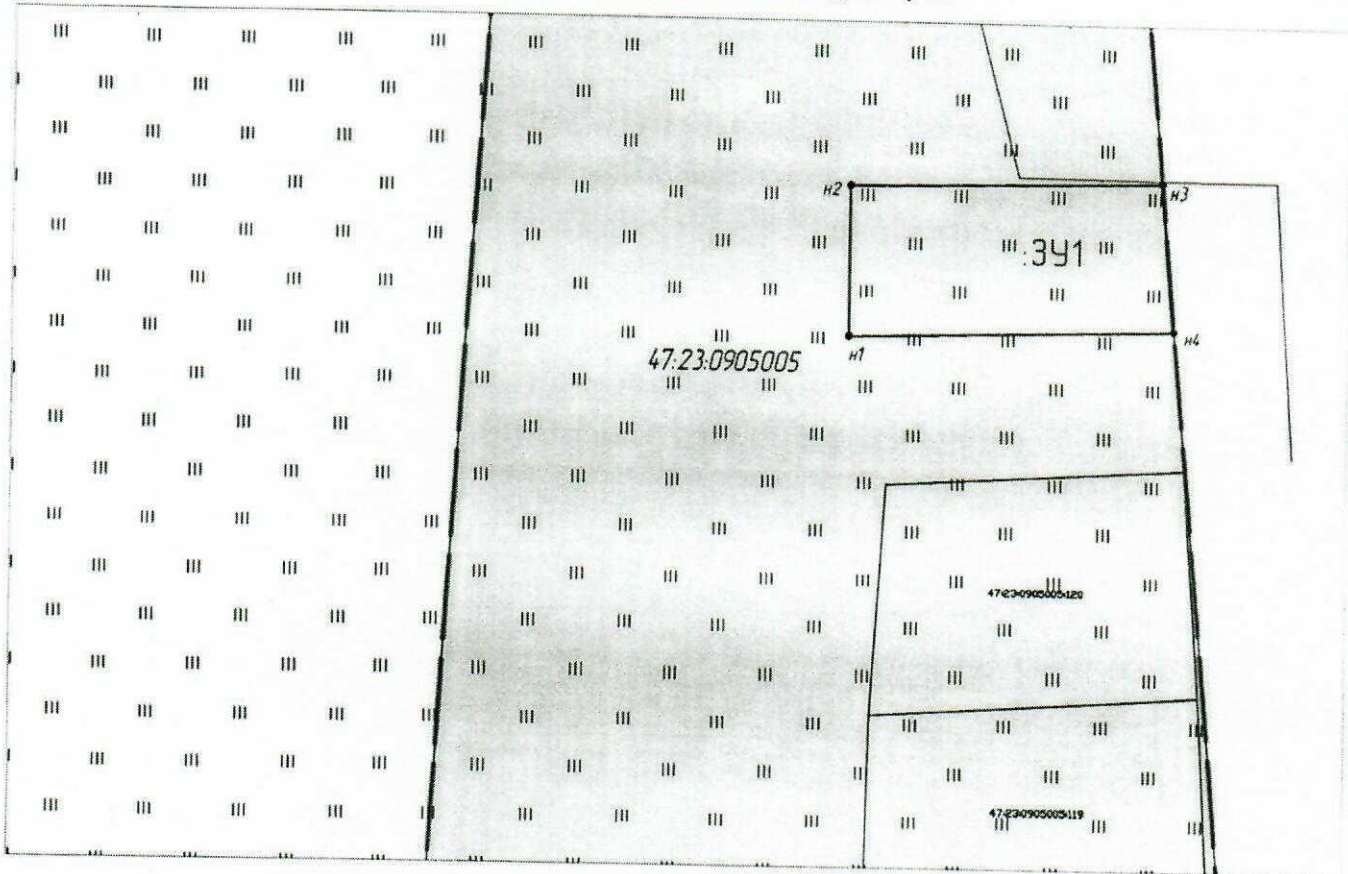
- H3 - обозначение номеров вдоль созданных характерных точек контура земельного участка
- — — — — проектируемая граница земельного участка
- — — — — граница земельного участка, сведения о которой имеются в ЕГРН
- - - - - граница проектируемого земельного участка
- · · · · граница населенного пункта д. Старосиверская
- 47 23 0905005 - номер кадастрового квартала
- 47 23 0905005 104 - номера земельных участков, учтенных в ЕГРН
- Ж-2** - зона застройки индивидуальными жилыми домами (до 3-х этажей включительно)

Кадастровый номер земельного участка 47:23:0905005:391		
Площадь земельного участка 1001 м ²		
Система координат МСК-64		
Обозначение характерных точек границ	Координаты, м	
	X	Y
H1	31591.98	102022.03
H2	31613.60	102023.37
H3	31616.27	102068.54
H4	31594.80	102069.81

Утверждена:
 Постановлением администрации
 Гатчинского муниципального района
 Ленинградской области
 от № 05 20/2 года № 354



СХЕМА
 расположения земельного участка
 на кадастровом плане территории



Масштаб 1 1000

Местоположение образуемого участка: Ленинградская область, Гатчинский район, пгт Сиверское, дер. Старосиверская, ул. Большая Парковая, участок 38

Категория земель: земли населенных пунктов

Условные обозначения:

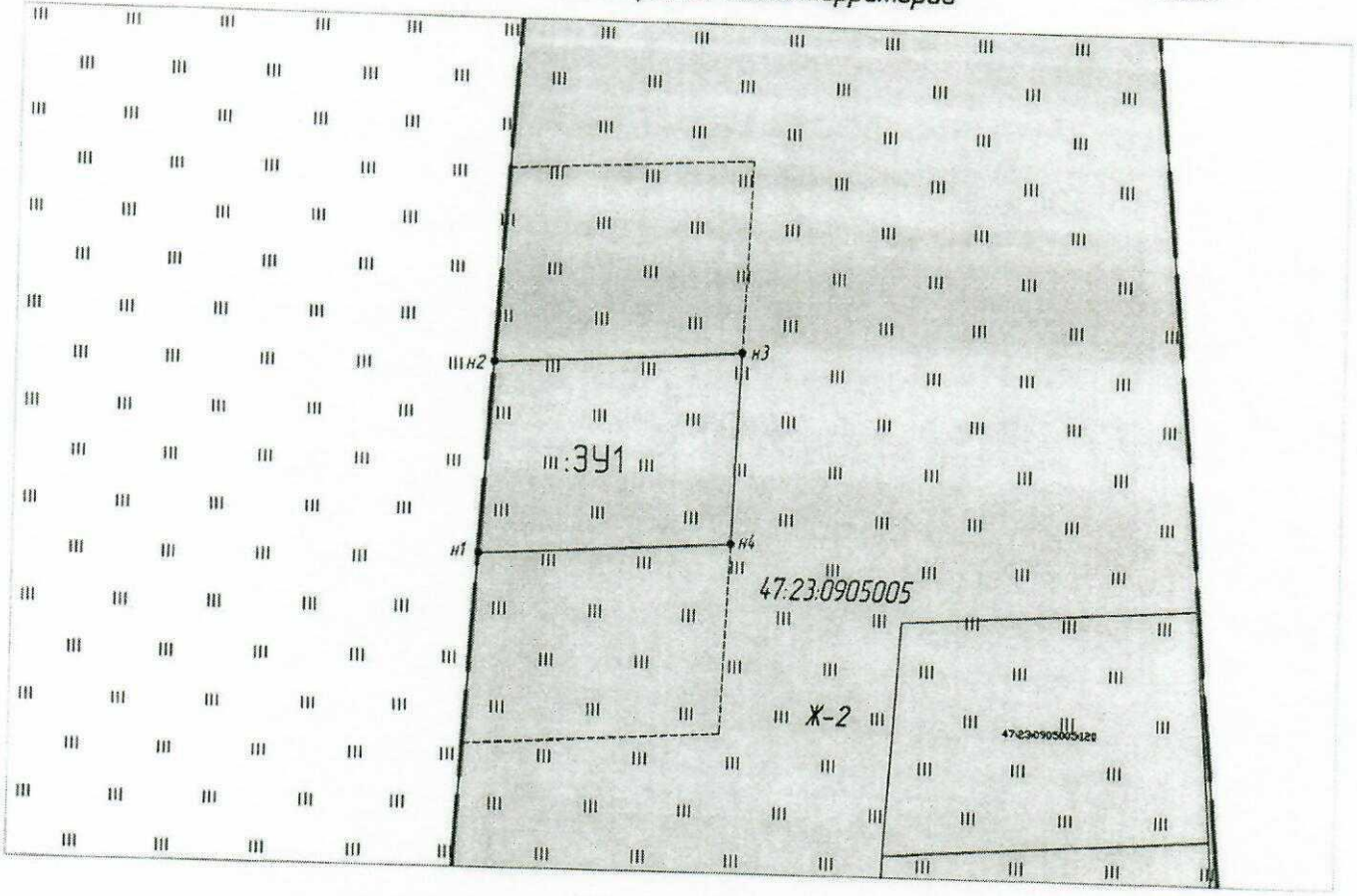
- n3 - обозначение номеров внады созданных характерных точек контура земельного участка
- - проектируемая граница земельного участка
- - граница земельного участка, сведения о которой имеются в ЕГРН
- - граница проектируемого земельного участка
- - граница населенного пункта в Старосиверская
- 47.23.0905005 - номер кадастрового квартала
- 47.23.0905005.120 - номера земельных участков, учтенных в ЕГРН
- X-2** - зона застройки индивидуальными жилыми домами

Кадастровый номер земельного участка 47.23.0905005.391		
Площадь земельного участка 1001 м ²		
Система координат: МСК-64		
Обозначение характерных точек границ	Координаты, м	
	X	Y
n1	31791.35	102090.01
n2	31813.40	102090.00
n3	31814.34	102134.98
n4	31792.88	102136.95

Утверждена:
 Постановлением администрации
 Гатчинского муниципального района
 Ленинградской области
 от 16.05.2017 года № 2111



СХЕМА расположения земельного участка на кадастровом плане территории



Масштаб 1:1000

Местоположение образуемого участка: Ленинградская область, Гатчинский район, пгт Сиверское, дер. Старосиверская, ул. Большая Парковая, участок 39
 Категория земель: земли населенных пунктов

Условные обозначения:

- n3 - обозначение номеров вновь созданных характерных точек контура земельного участка
- проектируемая граница земельного участка
- граница земельного участка, сведения о которой имеются в ЕГРН
- - - - - граница проектируемого земельного участка
- - - - - граница населенного пункта в Старосиверская
- 47.23.0905005 - номер кадастрового квартала
- 47.23.0905005.120 - номера земельных участков, учтенных в ЕГРН
- Ж-2** - зона застройки индивидуальными жилыми домами (до 3-х этажей включительно)

Кадастровый номер земельного участка 47.23.0905005.341		
Площадь земельного участка 1002 м ²		
Система координат: МСК-64		
Обозначение характерных точек грани	Координаты, м	
	X	Y
n1	31778.20	102033.60
n2	31805.75	102035.32
n3	31807.89	102071.52
n4	31780.38	102070.41