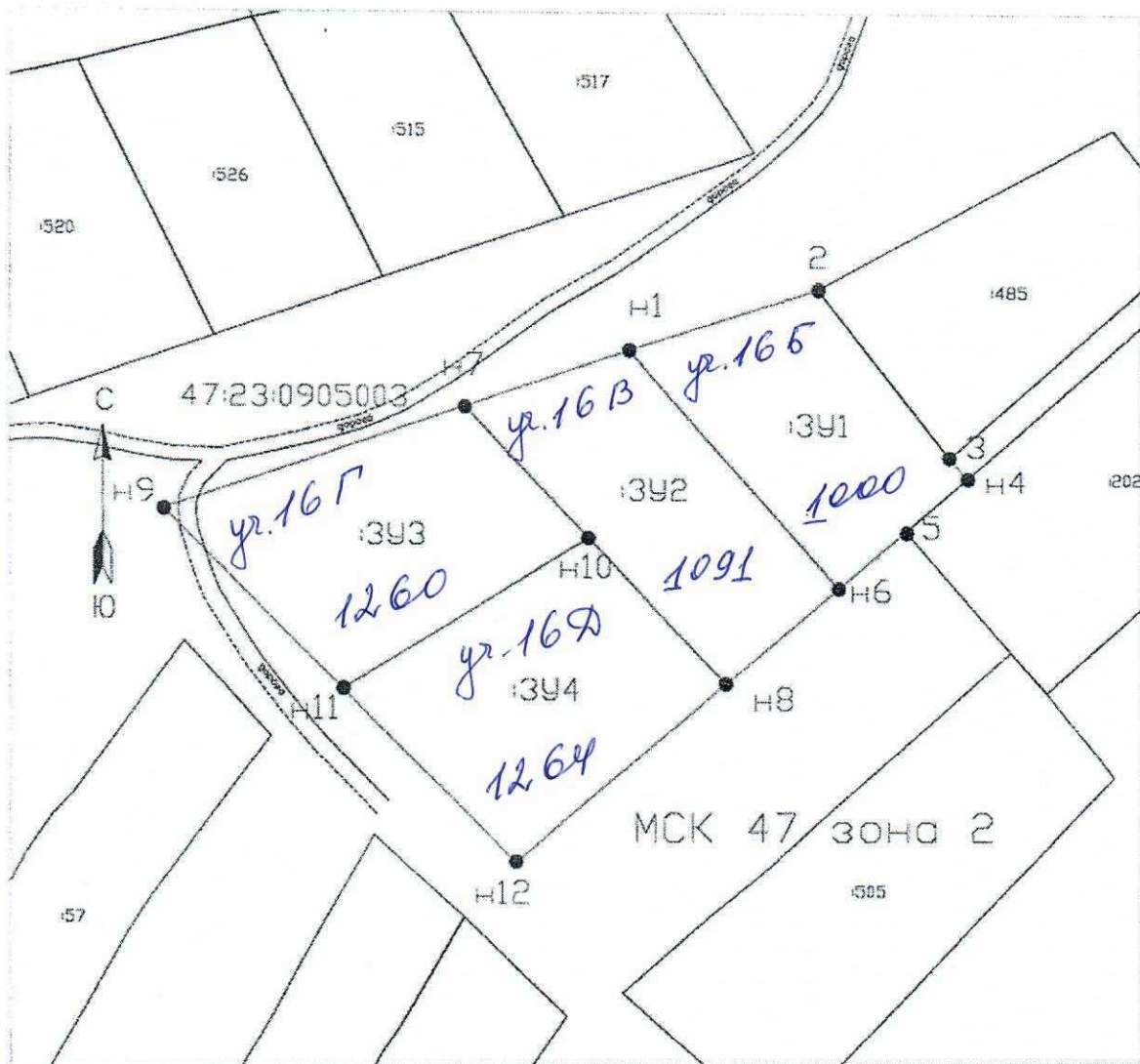


дер Старосиверская

Схема расположения
земельного участка
или земельных участков
на кадастровом плане территории



Масштаб 1 : 1000

Условные обозначения:

- существующая часть границы, имеющиеся в ГКН сведения о которой достаточны для определения ее местоположения;
- вновь образованная часть границы, сведения о которой достаточны для определения ее местоположения;
- граница кадастрового квартала;
- 47:23:1104001 — номер кадастрового квартала;
- 60 — обозначение земельного участка в кадастровом квартале;
- 391 — обозначение образуемого земельного участка

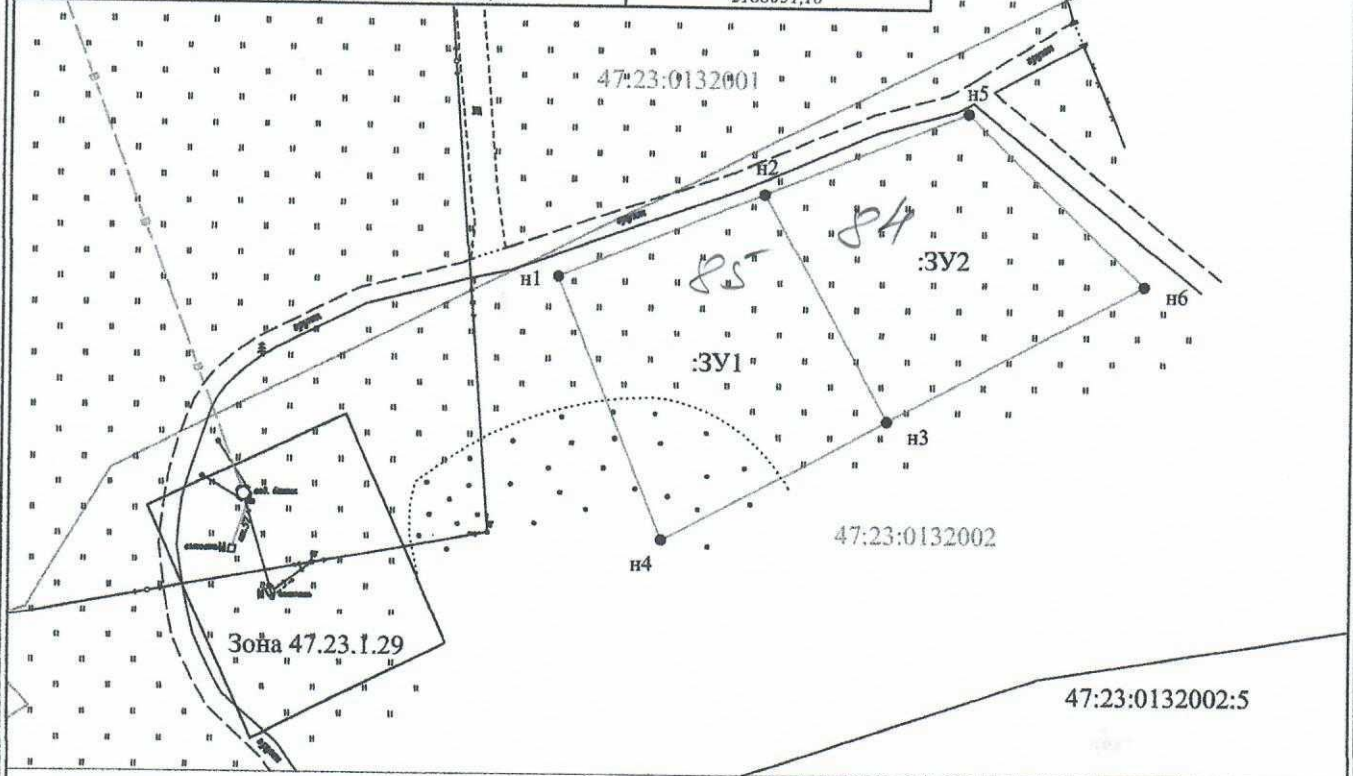
г. Дубна

Схема расположения земельного участка или земельных участков на кадастровом плане территории

ПРИЛОЖЕНИЕ
к постановлению администрации
Гатчинского муниципального района
от 14.08.2019 г. № 3244



Условный номер земельного участка			:3У1		
Площадь земельного участка			1200м ²		
Обозначение характерных точек границы	Координаты, м				
	1	2	3		
n1	390852,98		2188023,03		
n2	390864,49		2188051,18		
n3	390833,54		2188068,02		
n4	390817,10		2188037,38		
n1	390852,98		2188023,03		
Условный номер земельного участка			:3У2		
Площадь земельного участка			1160м ²		
Обозначение характерных точек границы	Координаты, м				
	1	2	3		
n2	390864,49		2188051,18		
n5	390875,71		2188078,86		
n6	390852,34		2188103,07		
n3	390833,54		2188068,02		
n2	390864,49		2188051,18		



Масштаб 1:1000

Система координат: МСК 1947 зона 2

Условные обозначения:

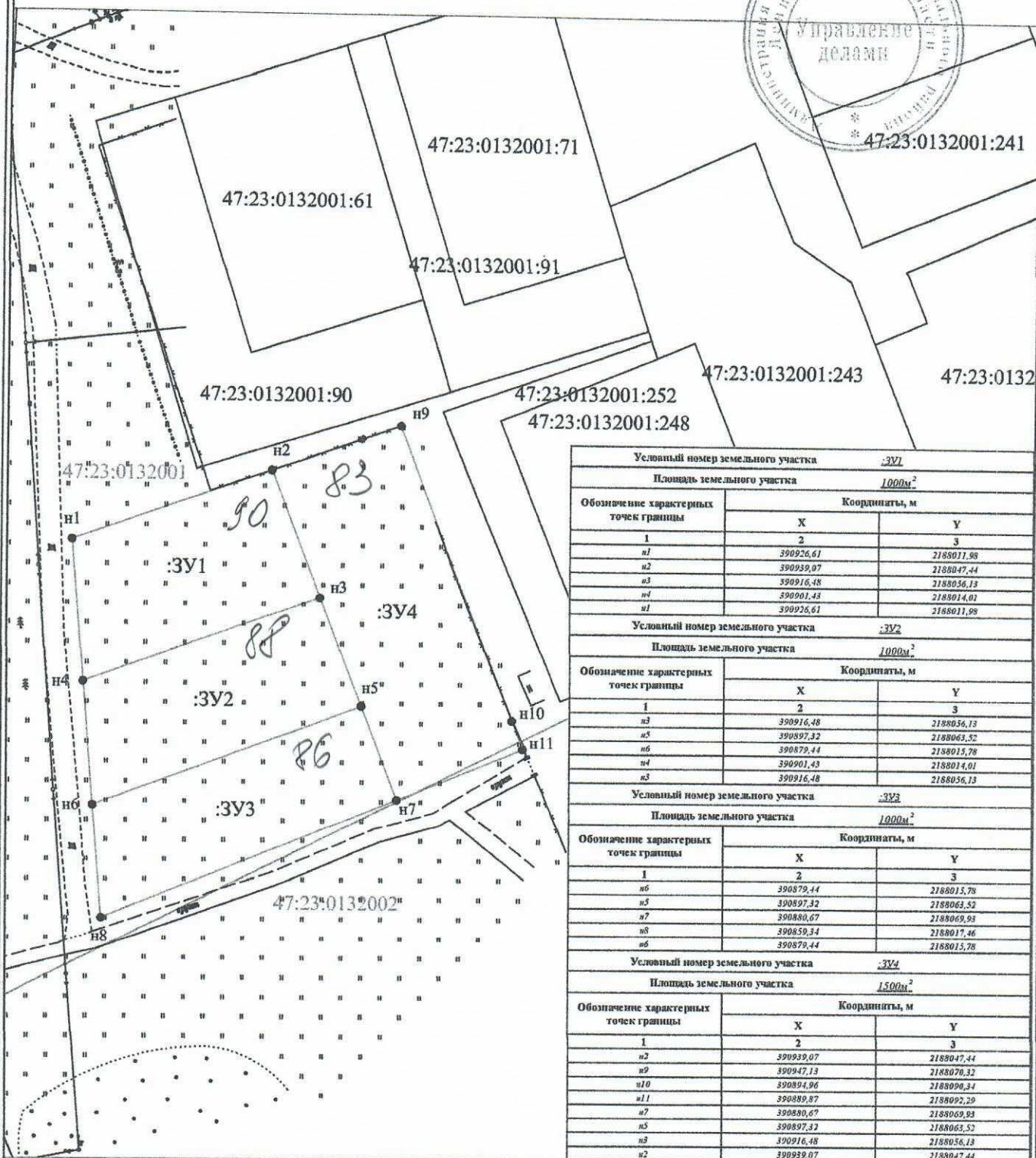
- n1 - характерная точка границы, сведения о которой позволяют однозначно определить её на местности
- - вновь образованная часть границы, сведения о которой достаточны для определения её местоположения
- - существующая часть границы, имеющиеся в ГКН сведения о которой достаточны для определения её местоположения
- - граница кадастрового деления

:3У1 - обозначение образуемого земельного участка

47:23:0132002 - кадастровый квартал

Схема расположения земельного участка или земельных участков
на кадастровом плане территории

ПРИЛОЖЕНИЕ
к постановлению администрации
Гатчинского муниципального района
от 19.08.2019 г. № 3248



Условный номер земельного участка :ЗУ1			
Площадь земельного участка 1000м ²			
Обозначение характерных точек границы	Координаты, м		
	X	Y	
1	2	3	
n1	390926,61	2188011,98	
n2	390939,07	2188047,44	
n3	390916,48	2188056,13	
n4	390901,43	2188014,01	
n1	390926,61	2188011,98	
Условный номер земельного участка :ЗУ2			
Площадь земельного участка 1000м ²			
Обозначение характерных точек границы	Координаты, м		
	X	Y	
1	2	3	
n3	390916,48	2188056,13	
n5	390897,32	2188063,52	
n6	390879,44	2188015,78	
n4	390901,43	2188014,01	
n2	390916,48	2188056,13	
Условный номер земельного участка :ЗУ3			
Площадь земельного участка 1000м ²			
Обозначение характерных точек границы	Координаты, м		
	X	Y	
1	2	3	
n6	390879,44	2188015,78	
n5	390897,32	2188063,52	
n7	390880,67	2188069,93	
n8	390859,34	2188017,46	
n6	390879,44	2188015,78	
Условный номер земельного участка :ЗУ4			
Площадь земельного участка 1500м ²			
Обозначение характерных точек границы	Координаты, м		
	X	Y	
1	2	3	
n2	390939,07	2188047,44	
n9	390947,13	2188070,32	
n10	390894,96	2188090,34	
n11	390889,87	2188092,29	
n7	390880,67	2188069,93	
n5	390897,32	2188063,52	
n3	390916,48	2188056,13	
n2	390939,07	2188047,44	

Система координат: МСК 1947 зона 2

Масштаб 1:1000

Условные обозначения:

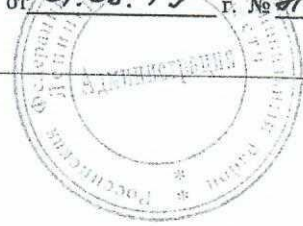
- n1 - характерная точка границы, сведения о которой позволяют однозначно определить её на местности
- — — — — вновь образованная часть границы, сведения о которой достаточны для определения её местоположения
- — — — — существующая часть границы, имеющиеся в ГКН сведения о которой достаточны для определения её местоположения
- — — — — граница кадастрового деления

:ЗУ1 - обозначение образуемого земельного участка

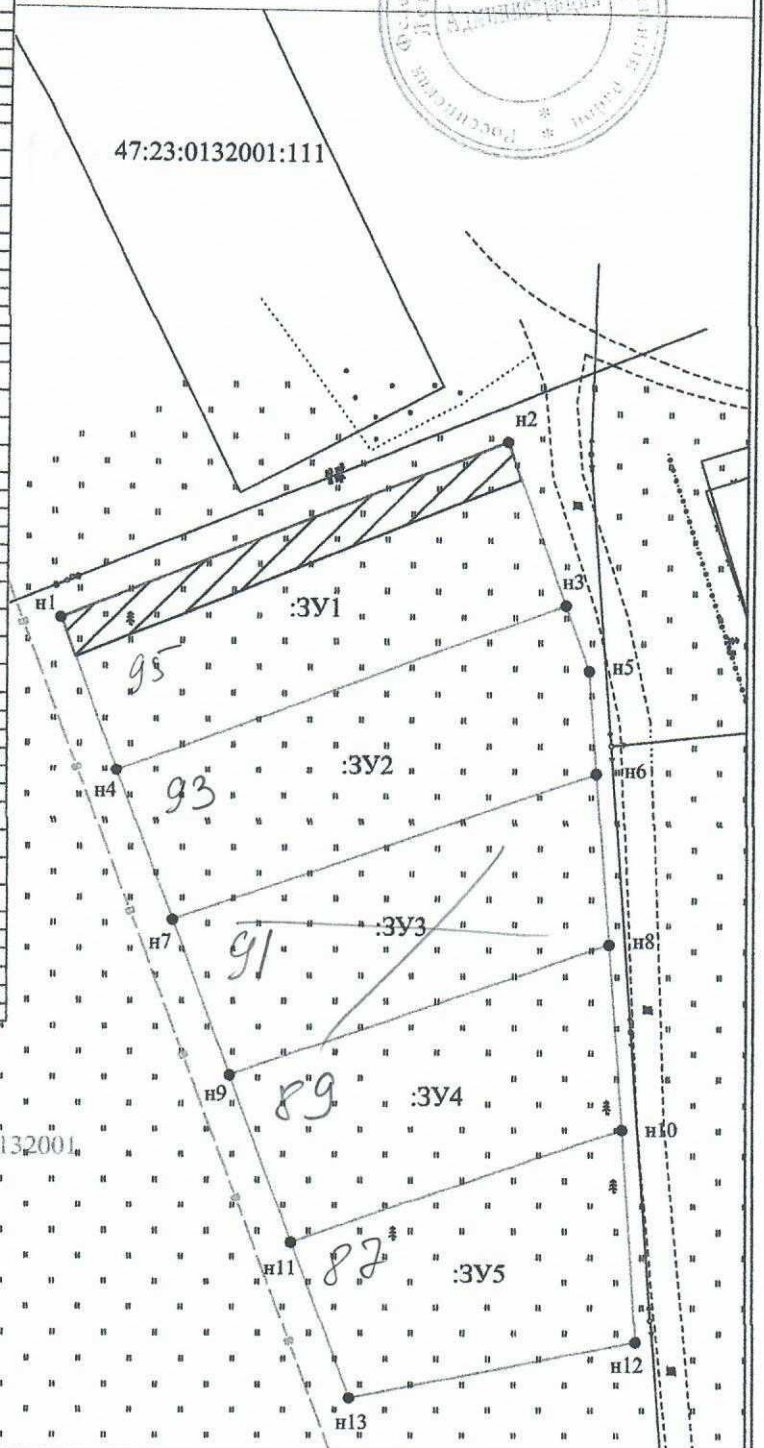
47:23:0132001 - кадастровый квартал

Схема расположения земельного участка или земельных участков на кадастровом плане территории

ПРИЛОЖЕНИЕ
к постановлению администрации
Гатчинского муниципального района
от 07.08.19 г. № 8102



Условный номер земельного участка :ЗУ1		
Площадь земельного участка 1500м ²		
Обозначение характерных точек границы	Координаты, м	
	X	Y
1	2	3
n1	390977,88	2187928,16
n2	391002,36	2187988,99
n3	390980,00	2187997,11
n4	390957,21	2187935,84
n1	390977,88	2187928,16
Условный номер земельного участка :ЗУ2		
Площадь земельного участка 1437м ²		
Обозначение характерных точек границы	Координаты, м	
	X	Y
1	2	3
n5	390957,21	2187935,84
n6	390980,00	2187997,11
n7	390971,03	2188060,33
n8	390957,05	2188001,36
n9	390936,81	2187943,42
n5	390957,21	2187935,84
Условный номер земельного участка :ЗУ3		
Площадь земельного участка 1315м ²		
Обозначение характерных точек границы	Координаты, м	
	X	Y
1	2	3
n10	390936,81	2187943,42
n11	390957,05	2188001,36
n12	390933,62	2188003,10
n13	390915,65	2187951,29
n10	390936,81	2187943,42
Условный номер земельного участка :ЗУ4		
Площадь земельного участка 1255м ²		
Обозначение характерных точек границы	Координаты, м	
	X	Y
1	2	3
n14	390915,65	2187951,29
n15	390933,62	2188003,10
n16	390908,34	2188004,97
n17	390892,76	2187959,80
n14	390915,65	2187951,29
Условный номер земельного участка :ЗУ5		
Площадь земельного участка 1120м ²		
Обозначение характерных точек границы	Координаты, м	
	X	Y
1	2	3
n18	390892,76	2187959,80
n19	390908,34	2188004,97
n20	390879,17	2188006,81
n21	390871,47	2187942,71
n18	390892,76	2187959,80



47:23:0132001:13

47:23:0132001

Система координат: МСК 1947 зона 2

Условные обозначения:

Масштаб 1:1000

- n1 - характерная точка границы, сведения о которой позволяют однозначно определить её на местности
- — — — — - вновь образованная часть границы, сведения о которой достаточны для определения её местоположения
- — — — — - существующая часть границы, имеющиеся в ГКН сведения о которой достаточны для определения её местоположения
- — — — — - граница кадастрового деления

:ЗУ1 - обозначение образуемого земельного участка

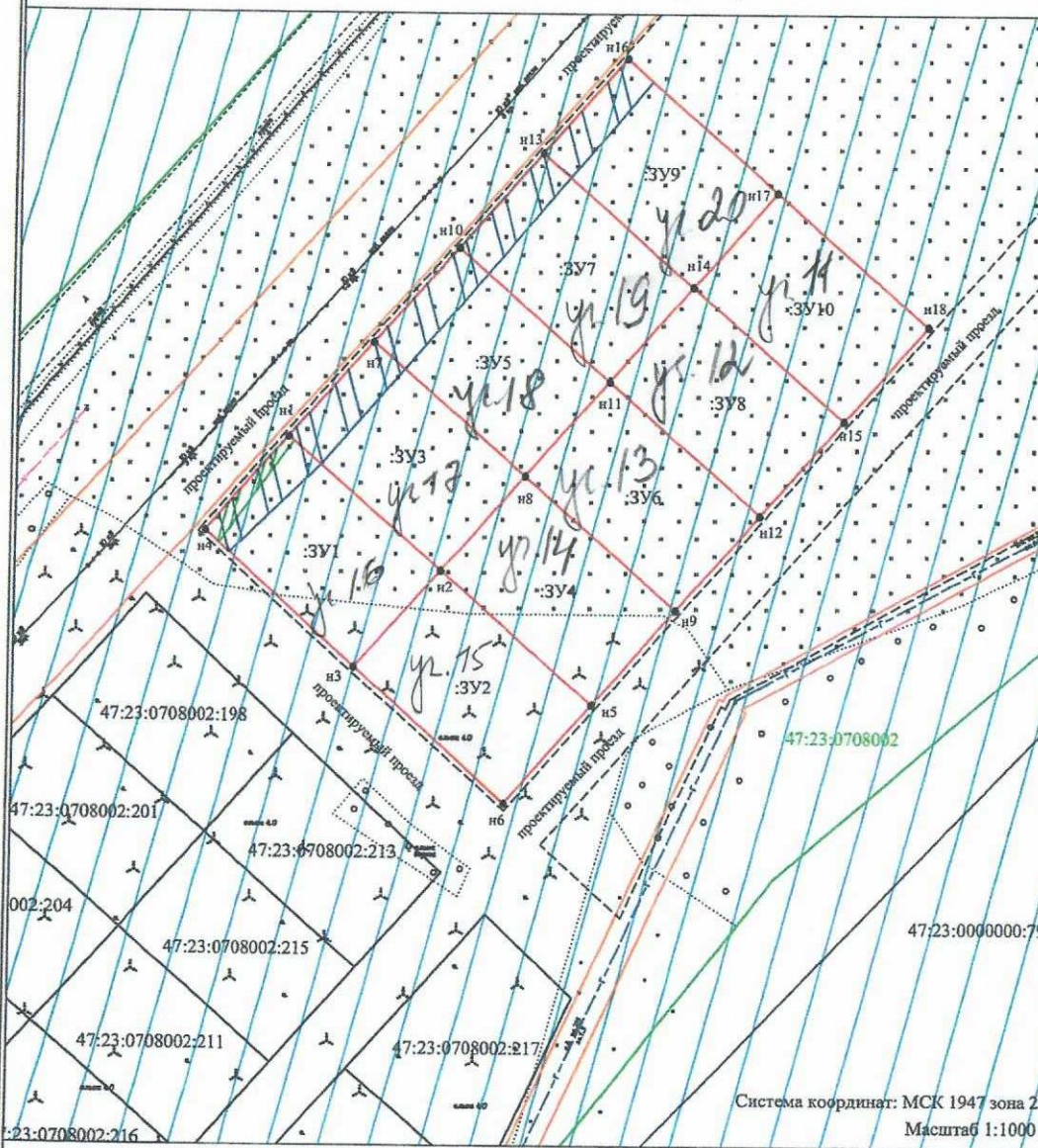
47:23:0132001 - кадастровый квартал

▨ - охранный зона высоковольтной ЛЭП: S (ЗУ1) = 368 кв.м.

г. Грозно

Схема расположения земельного участка или земельных участков на кадастровом плане территории

ПРИЛОЖЕНИЕ
к постановлению администрации
Гатчинского муниципального района
от 21.04.2021 г. № 267/19



Условный номер земельного участка :ЗУ1			Условный номер земельного участка :ЗУ6		
Площадь земельного участка 1006м ²			Площадь земельного участка 1000м ²		
Обозначение характерных точек границы	Координаты, м		Обозначение характерных точек границы	Координаты, м	
	X	Y		X	Y
1	2	3	1	2	3
n1	368762,45	2191259,09	n8	368754,83	2191305,64
n2	368736,05	2191289,14	n11	368773,61	2191322,14
n3	368716,93	2191272,34	n12	368747,20	2191352,19
n4	368743,75	2191242,68	n9	368728,42	2191335,69
n1	368762,45	2191259,09	n8	368754,83	2191305,64
Условный номер земельного участка :ЗУ2			Условный номер земельного участка :ЗУ7		
Площадь земельного участка 1029м ²			Площадь земельного участка 1000м ²		
Обозначение характерных точек границы	Координаты, м		Обозначение характерных точек границы	Координаты, м	
	X	Y		X	Y
1	2	3	1	2	3
n2	368736,05	2191289,14	n10	368800,01	2191292,10
n5	368709,64	2191319,19	n13	368818,79	2191308,60
n6	368690,11	2191302,02	n14	368792,39	2191338,65
n3	368716,93	2191272,34	n11	368773,61	2191322,14
n2	368736,05	2191289,14	n10	368800,01	2191292,10
Условный номер земельного участка :ЗУ3			Условный номер земельного участка :ЗУ8		
Площадь земельного участка 1000м ²			Площадь земельного участка 1000м ²		
Обозначение характерных точек границы	Координаты, м		Обозначение характерных точек границы	Координаты, м	
	X	Y		X	Y
1	2	3	1	2	3
n1	368762,45	2191259,09	n11	368773,61	2191322,14
n7	368781,23	2191275,60	n14	368792,39	2191338,65
n8	368754,83	2191305,64	n15	368765,98	2191368,69
n2	368736,05	2191289,14	n12	368747,20	2191352,19
n1	368762,45	2191259,09	n11	368773,61	2191322,14
Условный номер земельного участка :ЗУ4			Условный номер земельного участка :ЗУ9		
Площадь земельного участка 1000м ²			Площадь земельного участка 1000м ²		
Обозначение характерных точек границы	Координаты, м		Обозначение характерных точек границы	Координаты, м	
	X	Y		X	Y
1	2	3	1	2	3
n2	368736,05	2191289,14	n13	368818,79	2191308,60
n8	368754,83	2191305,64	n16	368837,57	2191325,10
n9	368728,42	2191335,69	n17	368811,17	2191355,15
n5	368709,64	2191319,19	n14	368792,39	2191338,65
n2	368736,05	2191289,14	n13	368818,79	2191308,60
Условный номер земельного участка :ЗУ5			Условный номер земельного участка :ЗУ10		
Площадь земельного участка 1000м ²			Площадь земельного участка 1000м ²		
Обозначение характерных точек границы	Координаты, м		Обозначение характерных точек границы	Координаты, м	
	X	Y		X	Y
1	2	3	1	2	3
n7	368781,23	2191275,60	n14	368792,39	2191338,65
n10	368800,01	2191292,10	n17	368811,17	2191355,15
n11	368773,61	2191322,14	n18	368784,76	2191385,20
n8	368754,83	2191305,64	n15	368765,98	2191368,69
n7	368781,23	2191275,60	n14	368792,39	2191338,65

Условные обозначения:
 • n1 - характерная точка границы, сведения о которой позволяют однозначно определить её на местности
 [штрихованная область] - зона санитарной охраны источников водоснабжения 3 пояса, S(:ЗУ1)=1006 кв.м., S(:ЗУ2)=1029 кв.м., S(:ЗУ3)=1000 кв.м., S(:ЗУ4)=1000 кв.м., S(:ЗУ5)=1000 кв.м., S(:ЗУ6)=1000 кв.м., S(:ЗУ7)=1000 кв.м., S(:ЗУ8)=1000 кв.м., S(:ЗУ9)=1000 кв.м., S(:ЗУ10)=1000 кв.м.
 - вновь образованная часть границы, сведения о которой достаточны для определения её местоположения
 - существующая часть границы, имеющиеся в ЕГРН сведения о которой достаточны для определения её местоположения

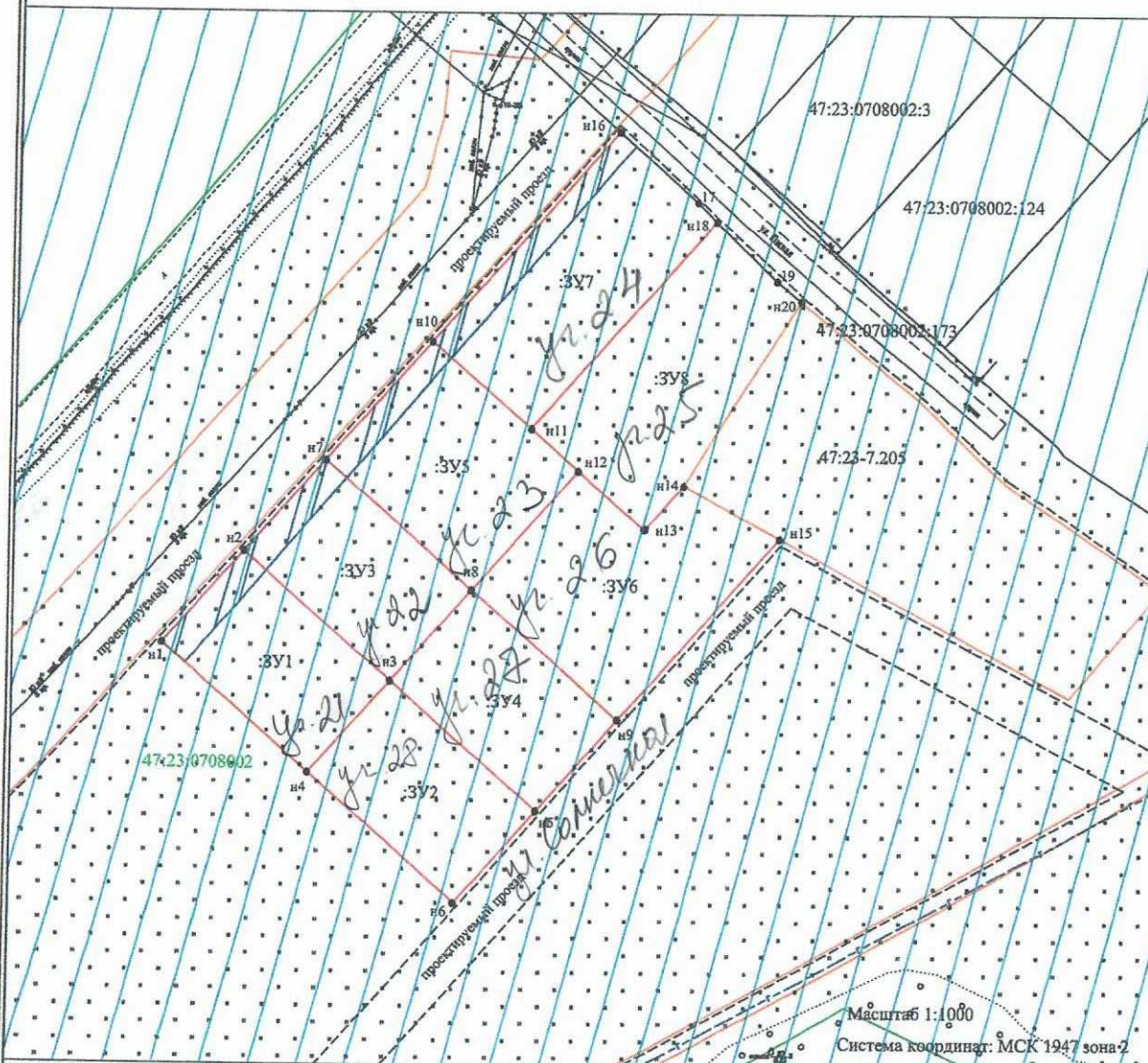
:ЗУ1 - обозначение земельного участка
 47:23:0708002 - кадастровый квартал
 [штрихованная область] - зона санитарных разрывов от транспортных коммуникаций, S(:ЗУ1)=189 кв.м., S(:ЗУ3)=209 кв.м., S(:ЗУ5)=197 кв.м., S(:ЗУ7)=187 кв.м., S(:ЗУ9)=175 кв.м.
 [штрихованная область] - охранная зона объектов инженерной инфраструктуры, S(:ЗУ1)=65 кв.м.
 - граница территориальной или иной зоны
 - граница кадастрового деления

Система координат: МСК 1947 зона 2
 Масштаб 1:1000

г. Урень

Схема расположения земельного участка или земельных участков на кадастровом плане территории

ПРИЛОЖЕНИЕ
к постановлению администрации
Гатчинского муниципального района
от 28.07.2021 г. № 2716



Условный номер земельного участка :ЗУ1			Условный номер земельного участка :ЗУ5		
Площадь земельного участка 1000м ²			Площадь земельного участка 1302м ²		
Обозначение характерных точек границы	Координаты, м		Обозначение характерных точек границы	Координаты, м	
	X	Y		X	Y
1	2	3	1	2	3
n1	368837,57	2191325,10	n7	368875,13	2191358,11
n2	368856,35	2191341,61	n10	368899,58	2191379,59
n3	368829,94	2191371,65	n11	368881,75	2191399,87
n4	368811,17	2191355,15	n12	368873,17	2191409,64
n1	368837,57	2191325,10	n8	368848,72	2191388,15
			n7	368875,13	2191358,11
Условный номер земельного участка :ЗУ2			Условный номер земельного участка :ЗУ6		
Площадь земельного участка 1000м ²			Площадь земельного участка 1621м ²		
Обозначение характерных точек границы	Координаты, м		Обозначение характерных точек границы	Координаты, м	
	X	Y		X	Y
1	2	3	1	2	3
n4	368811,17	2191355,15	n8	368848,72	2191388,15
n3	368829,94	2191371,65	n12	368873,17	2191409,64
n5	368803,54	2191401,70	n13	368861,28	2191423,18
n6	368784,76	2191385,20	n14	368870,29	2191431,10
n4	368811,17	2191355,15	n15	368859,55	2191450,92
			n9	368822,32	2191418,20
			n8	368848,72	2191388,15
Условный номер земельного участка :ЗУ3			Условный номер земельного участка :ЗУ7		
Площадь земельного участка 1000м ²			Площадь земельного участка 1546м ²		
Обозначение характерных точек границы	Координаты, м		Обозначение характерных точек границы	Координаты, м	
	X	Y		X	Y
1	2	3	1	2	3
n2	368856,35	2191341,61	n16	368942,68	2191417,47
n7	368875,13	2191358,11	17	368928,45	2191433,43
n8	368848,72	2191388,15	n18	368924,51	2191437,44
n3	368829,94	2191371,65	n11	368881,75	2191399,87
n2	368856,35	2191341,61	n10	368899,58	2191379,59
			n16	368942,68	2191417,47
Условный номер земельного участка :ЗУ4			Условный номер земельного участка :ЗУ8		
Площадь земельного участка 1000м ²			Площадь земельного участка 1586м ²		
Обозначение характерных точек границы	Координаты, м		Обозначение характерных точек границы	Координаты, м	
	X	Y		X	Y
1	2	3	1	2	3
n3	368829,94	2191371,65	n18	368924,51	2191437,44
n8	368848,72	2191388,15	19	368912,34	2191449,84
n9	368822,32	2191418,20	n20	368908,25	2191454,79
n5	368803,54	2191401,70	n14	368870,29	2191431,10
n3	368829,94	2191371,65	n13	368861,28	2191423,18
			n11	368881,75	2191399,87
			n18	368924,51	2191437,44

Масштаб 1:1000
Система координат: МСК 1947 зона 2

Условные обозначения:
 ● n1 - характерная точка границы, сведения о которой позволяют однозначно определить её на местности
 [штрихованная область] - зона санитарной охраны источников водоснабжения 3 пояса, S(:ЗУ1)=1000 кв.м., S(:ЗУ2)=1000 кв.м., S(:ЗУ3)=1000 кв.м., S(:ЗУ4)=1000 кв.м., S(:ЗУ5)=1302 кв.м., S(:ЗУ6)=1621 кв.м., S(:ЗУ7)=1546 кв.м., S(:ЗУ8)=1586 кв.м.,
 [пунктирная линия] - вновь образованная часть границы, сведения о которой достаточны для определения её местоположения

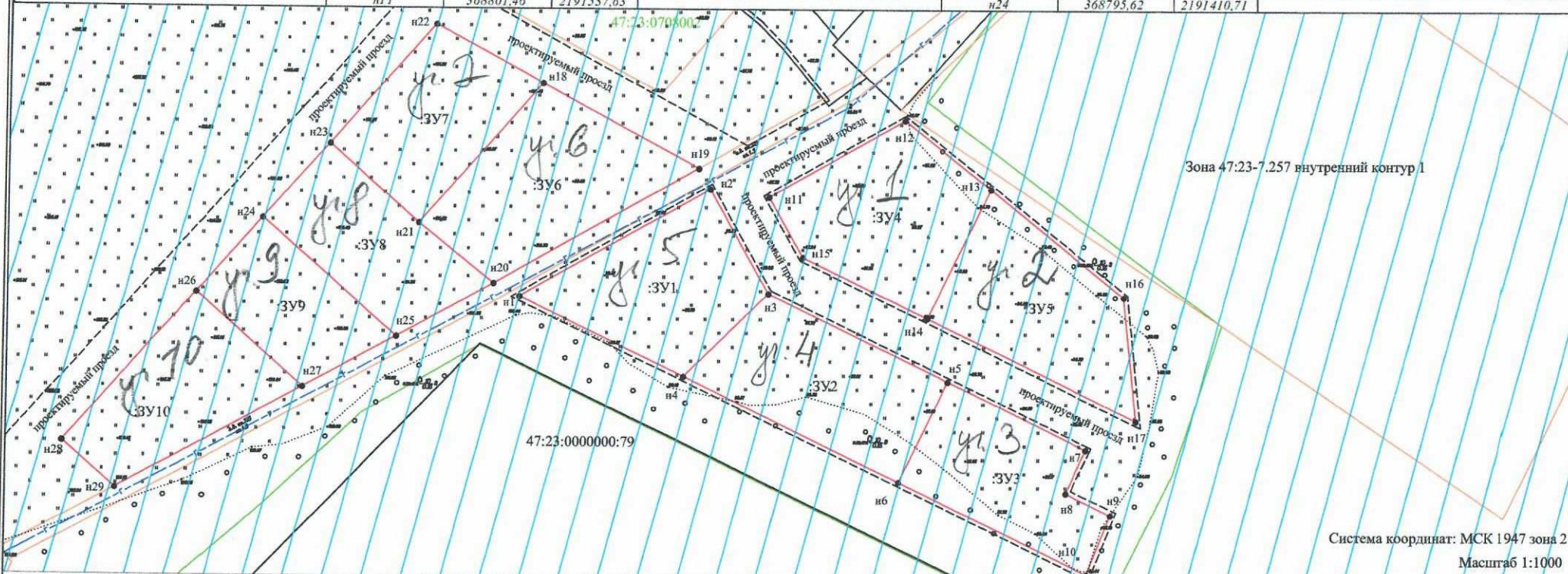
— - существующая часть границы, имеющиеся в ЕГРН сведения о которой достаточны для определения её местоположения
 :ЗУ1 - обозначение земельного участка
 47:23:0708002 - кадастровый квартал
 [штрихованная область] - зона санитарных разрывов от транспортных коммуникаций, S(:ЗУ1)=156 кв.м., S(:ЗУ3)=146 кв.м., S(:ЗУ5)=175 кв.м., S(:ЗУ7)=269 кв.м.
 [красная линия] - граница территориальной или иной зоны
 [голубая линия] - граница кадастрового деления

8 Урсно

Схема расположения земельного участка или земельных участков на кадастровом плане территории

ПРИЛОЖЕНИЕ
к постановлению администрации
Гатчинского муниципального района
от 27.07.2021 г. № 263/21

Условный номер земельного участка :ЗУ1			Условный номер земельного участка :ЗУ3			Условный номер земельного участка :ЗУ5			Условный номер земельного участка :ЗУ7			Условный номер земельного участка :ЗУ9		
Площадь земельного участка 1466м ²			Площадь земельного участка 1306м ²			Площадь земельного участка 1540м ²			Площадь земельного участка 1302м ²			Площадь земельного участка 1007м ²		
Обозначение характерных точек границы	Координаты, м		Обозначение характерных точек границы	Координаты, м		Обозначение характерных точек границы	Координаты, м		Обозначение характерных точек границы	Координаты, м		Обозначение характерных точек границы	Координаты, м	
	X	Y		X	Y		X	Y		X	Y		X	Y
1	2	3	1	2	3	1	2	3	1	2	3	1	2	3
n1	368776,28	2191475,13	n5	368755,30	2191582,87	n13	368803,60	2191593,27	n22	368844,44	2191453,61	n26	368776,84	2191394,21
n2	368803,35	2191522,75	n7	368738,36	2191617,90	n16	368776,62	2191627,22	n18	368829,77	2191480,66	n24	368795,62	2191410,71
n3	368777,16	2191537,64	n8	368727,45	2191612,79	n17	368745,61	2191630,47	n21	368794,60	2191449,75	n25	368766,06	2191444,35
n4	368756,34	2191516,30	n9	368721,98	2191624,22	n14	368771,17	2191577,60	n23	368814,40	2191427,22	n27	368753,23	2191421,08
n1	368776,28	2191475,13	n10	368707,07	2191618,30	n13	368803,60	2191593,27	n22	368844,44	2191453,61	n26	368776,84	2191394,21
			n6	368730,04	2191570,65									
			n5	368755,30	2191582,87									
Условный номер земельного участка :ЗУ2			Условный номер земельного участка :ЗУ4			Условный номер земельного участка :ЗУ6			Условный номер земельного участка :ЗУ8			Условный номер земельного участка :ЗУ10		
Площадь земельного участка 1551м ²			Площадь земельного участка 1559м ²			Площадь земельного участка 1677м ²			Площадь земельного участка 1244м ²			Площадь земельного участка 1337м ²		
Обозначение характерных точек	Координаты, м		Обозначение характерных точек	Координаты, м		Обозначение характерных точек	Координаты, м		Обозначение характерных точек	Координаты, м		Обозначение характерных точек	Координаты, м	
	X	Y		X	Y		X	Y		X	Y		X	Y
1	2	3	1	2	3	1	2	3	1	2	3	1	2	3
n4	368756,34	2191516,30	n11	368801,46	2191537,63	n18	368829,77	2191480,66	n24	368795,62	2191410,71	n28	368739,28	2191361,21
n3	368777,16	2191537,64	n12	368820,79	2191571,65	n19	368808,57	2191519,79	n23	368814,40	2191427,22	n26	368776,84	2191394,21
n5	368755,30	2191582,87	n13	368803,60	2191593,27	n20	368779,46	2191468,57	n21	368794,60	2191449,75	n27	368753,23	2191421,08
n6	368730,04	2191570,65	n14	368771,17	2191577,60	n21	368794,60	2191449,75	n20	368779,46	2191468,57	n29	368727,58	2191374,52
n4	368756,34	2191516,30	n15	368786,34	2191546,23	n18	368829,77	2191480,66	n25	368766,06	2191444,35	n28	368739,28	2191361,21
			n11	368801,46	2191537,63				n24	368795,62	2191410,71			



Зона 47:23-7.257 внутренний контур 1

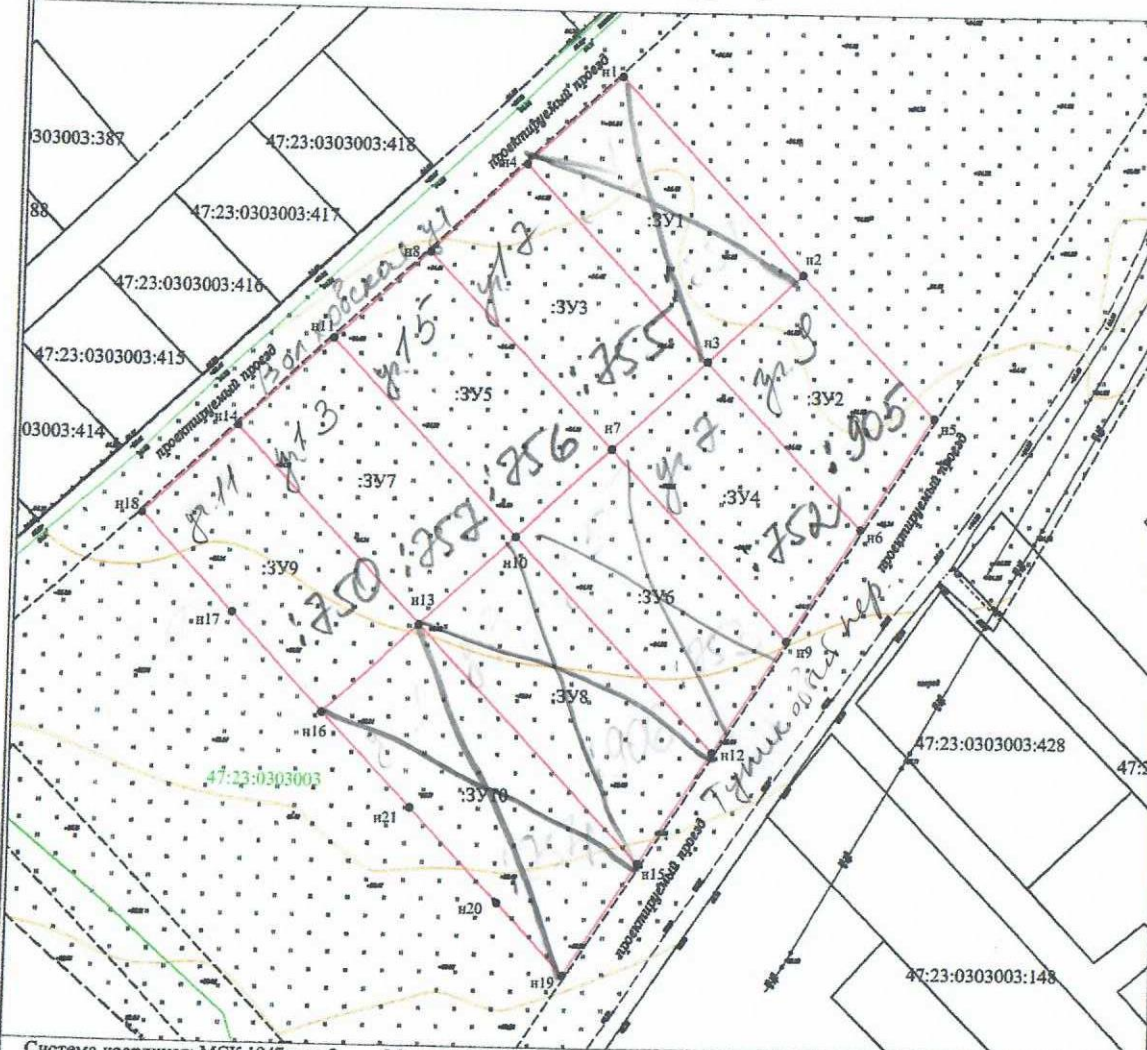
Система координат: МСК 1947 зона 2
Масштаб 1:1000

Условные обозначения:
 ● n1 - характерная точка границы, сведения о которой позволяют однозначно определить её на местности
 [---] - зона санитарной охраны источников водоснабжения 3 пояса, S(:ЗУ1)=1466 кв.м., S(:ЗУ2)=1551 кв.м., S(:ЗУ3)=1306 кв.м., S(:ЗУ4)=1559 кв.м., S(:ЗУ5)=1540 кв.м., S(:ЗУ6)=1677 кв.м., S(:ЗУ7)=1302 кв.м., S(:ЗУ8)=1244 кв.м., S(:ЗУ9)=1007 кв.м., S(:ЗУ10)=1337 кв.м.
 --- - вновь образованная часть границы, сведения о которой достаточны для определения её местоположения
 --- - существующая часть границы, имеющиеся в ЕПРН сведения о которой достаточны для определения её местоположения
 --- - граница территориальной или иной зоны
 --- - граница кадастрового деления
 :ЗУ1 - обозначение земельного участка
 47:23:0708002 - кадастровый квартал

д. Покровская

Схема расположения земельного участка или земельных участков на кадастровом плане территории

ПРИЛОЖЕНИЕ
к постановлению администрации
Гатчинского муниципального района
от *04.10.2021* г. № *3635*



Система координат: МСК 1947 зона 2 Масштаб 1:1000

- Условные обозначения:
- н1 - характеристическая точка границы, сведения о которой позволяют однозначно определить её на местности
 - - вновь образованная часть границы, сведения о которой достаточны для определения её местоположения
 - - существующая часть границы, имеющиеся в ЕГРН сведения о которой достаточны для определения её местоположения
 - - граница кадастрового деления
- :ЗУ1 - обозначение земельного участка
47:23:0303003 - обозначение кадастрового квартала

Условный номер земельного участка	:ЗУ1	
Площадь земельного участка	1300м ²	
Обозначение характеристических точек границы	Координаты, м	
	X	Y
1	2	3
н1	403555,67	2218342,40
н2	403517,90	2218378,14
н3	403500,72	2218359,98
н4	403538,49	2218324,24
н1	403555,67	2218342,40

Условный номер земельного участка	:ЗУ6	
Площадь земельного участка	2382м ²	
Обозначение характеристических точек границы	Координаты, м	
	X	Y
1	2	3
н7	403483,54	2218341,82
н9	403449,09	2218376,31
н12	403425,39	2218362,42
н10	403466,35	2218323,66
н7	403483,54	2218341,82

Условный номер земельного участка	:ЗУ2	
Площадь земельного участка	1021м ²	
Обозначение характеристических точек границы	Координаты, м	
	X	Y
1	2	3
н2	403517,90	2218378,14
н5	403490,49	2218404,08
н6	403468,79	2218390,19
н3	403500,72	2218359,98
н2	403517,90	2218378,14

Условный номер земельного участка	:ЗУ7	
Площадь земельного участка	1300м ²	
Обозначение характеристических точек границы	Координаты, м	
	X	Y
1	2	3
н11	403504,13	2218287,92
н10	403466,35	2218323,66
н13	403449,17	2218305,50
н14	403486,95	2218269,76
н11	403504,13	2218287,92

Условный номер земельного участка	:ЗУ3	
Площадь земельного участка	1300м ²	
Обозначение характеристических точек границы	Координаты, м	
	X	Y
1	2	3
н4	403538,49	2218324,24
н2	403500,72	2218359,98
н7	403483,54	2218341,82
н8	403521,31	2218306,08
н4	403538,49	2218324,24

Условный номер земельного участка	:ЗУ5	
Площадь земельного участка	1487м ²	
Обозначение характеристических точек границы	Координаты, м	
	X	Y
1	2	3
н10	403466,35	2218323,66
н12	403425,39	2218362,42
н15	403403,69	2218348,54
н13	403449,17	2218305,50
н10	403466,35	2218323,66

Условный номер земельного участка	:ЗУ4	
Площадь земельного участка	1177м ²	
Обозначение характеристических точек границы	Координаты, м	
	X	Y
1	2	3
н2	403500,72	2218359,98
н6	403468,79	2218390,19
н9	403449,09	2218376,31
н7	403483,54	2218341,82
н2	403500,72	2218359,98

Условный номер земельного участка	:ЗУ9	
Площадь земельного участка	1300м ²	
Обозначение характеристических точек границы	Координаты, м	
	X	Y
1	2	3
н14	403486,95	2218269,76
н13	403449,17	2218305,50
н16	403431,99	2218287,34
н17	403450,88	2218269,47
н15	403469,76	2218251,60
н14	403486,95	2218269,76

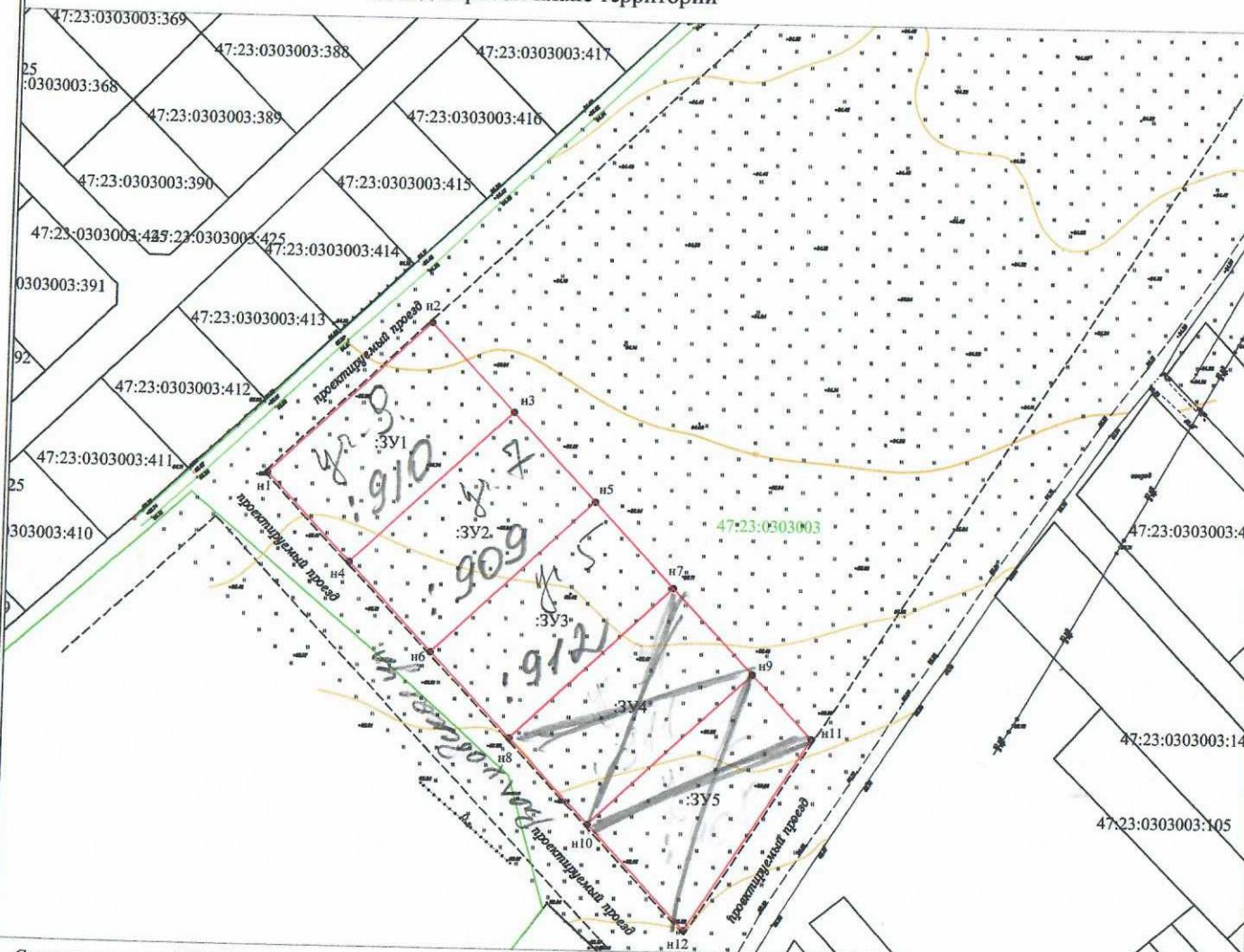
Условный номер земельного участка	:ЗУ5	
Площадь земельного участка	1300м ²	
Обозначение характеристических точек границы	Координаты, м	
	X	Y
1	2	3
н8	403521,31	2218306,08
н7	403483,54	2218341,82
н10	403466,35	2218323,66
н11	403504,13	2218287,92
н8	403521,31	2218306,08

Условный номер земельного участка	:ЗУ10	
Площадь земельного участка	1643м ²	
Обозначение характеристических точек границы	Координаты, м	
	X	Y
1	2	3
н13	403449,17	2218305,50
н15	403403,69	2218348,54
н19	403381,99	2218334,65
н20	403395,67	2218321,70
н21	403413,83	2218304,52
н16	403431,99	2218287,34
н13	403449,17	2218305,50

р. Покровская

Схема расположения земельного участка или земельных участков на кадастровом плане территории

ПРИЛОЖЕНИЕ
к постановлению администрации
Гатчинского муниципального района
от 04.10.2014 г. № 3636



Условный номер земельного участка		:3У1	
Площадь земельного участка		1236м ²	
Обозначение характерных точек границы	Координаты, м		
	X	Y	
1	2	3	
n1	403437,10	2218217,08	
n2	403469,76	2218251,60	
n3	403450,88	2218269,47	
n4	403418,21	2218234,95	
n1	403437,10	2218217,08	
Условный номер земельного участка		:3У2	
Площадь земельного участка		1236м ²	
Обозначение характерных точек границы	Координаты, м		
	X	Y	
1	2	3	
n4	403418,21	2218234,95	
n3	403450,88	2218269,47	
n5	403431,99	2218287,34	
n6	403399,33	2218252,82	
n4	403418,21	2218234,95	
Условный номер земельного участка		:3У3	
Площадь земельного участка		1188м ²	
Обозначение характерных точек границы	Координаты, м		
	X	Y	
1	2	3	
n6	403399,33	2218252,82	
n5	403431,99	2218287,34	
n7	403413,83	2218304,52	
n8	403381,17	2218270,00	
n6	403399,33	2218252,82	
Условный номер земельного участка		:3У4	
Площадь земельного участка		1188м ²	
Обозначение характерных точек границы	Координаты, м		
	X	Y	
1	2	3	
n8	403381,17	2218270,00	
n7	403413,83	2218304,52	
n9	403395,67	2218321,70	
n10	403363,01	2218287,18	
n8	403381,17	2218270,00	
Условный номер земельного участка		:3У5	
Площадь земельного участка		1176м ²	
Обозначение характерных точек границы	Координаты, м		
	X	Y	
1	2	3	
n9	403395,67	2218321,70	
n11	403381,99	2218334,65	
n12	403340,73	2218308,25	
n10	403363,01	2218287,18	
n9	403395,67	2218321,70	

Система координат: МСК 1947 зона 2 Масштаб 1:1000

Условные обозначения:

- n1 - характерная точка границы, сведения о которой позволяют однозначно определить её на местности
- - вновь образованная часть границы, сведения о которой достаточны для определения её местоположения
- - существующая часть границы, имеющиеся в ЕГРН сведения о которой достаточны для определения её местоположения
- - граница кадастрового деления
- :3У1 - обозначение земельного участка
- 47:23:0303003 - обозначение кадастрового квартала