

г. Саворского (Лугдотское с/п)

Зона разрывов от
транспортных
коммуникаций

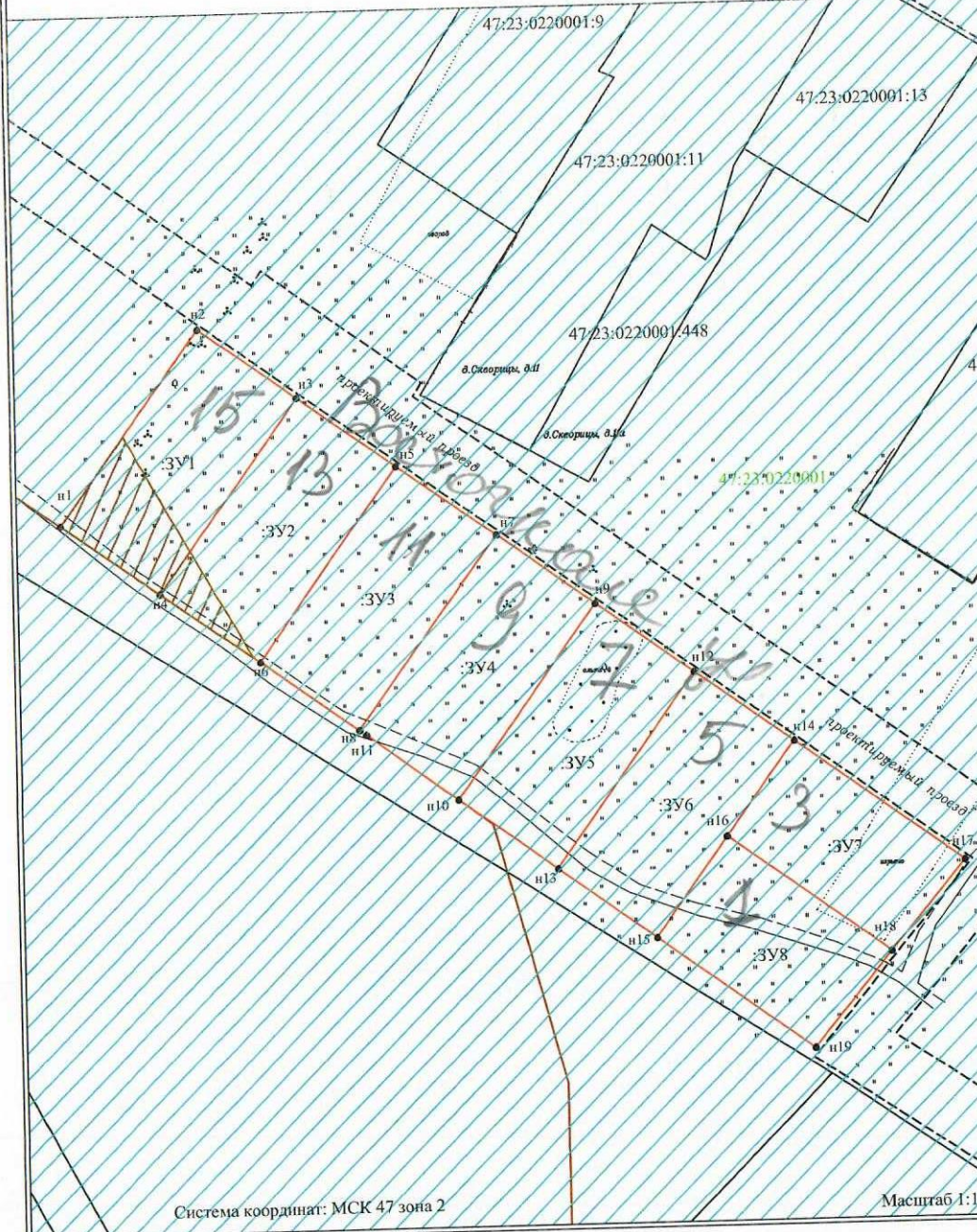
Санитарно-защитная
зона
предприятия



д. Скворцын ул. Восточная

Схема расположения земельного участка или земельных участков на кадастровом плане территории

ПРИЛОЖЕНИЕ
к постановлению администрации
Гатчинского муниципального района
от 07.07.2011 № 1097



Условный номер земельного участка :3Y1			Условный номер земельного участка :3Y5		
Площадь земельного участка 1233 кв. м			Площадь земельного участка 1234 кв. м		
Обозначение характерных точек границы	Координаты, м		Обозначение характерных точек границы	Координаты, м	
	X	Y		X	Y
1	2	3	1	2	3
n1	404943,34	2193420,22	n10	404884,69	2193501,22
n2	404983,33	2193449,18	n9	404924,67	2193530,17
n3	404968,66	2193469,43	n12	404910,00	2193550,42
n4	404928,75	2193440,53	n13	404870,02	2193521,46
n1	404943,34	2193420,22	n10	404884,69	2193501,22
Условный номер земельного участка :3Y2			Условный номер земельного участка :3Y6		
Площадь земельного участка 1231 кв. м			Площадь земельного участка 1234 кв. м		
Обозначение характерных точек границы	Координаты, м		Обозначение характерных точек границы	Координаты, м	
	X	Y		X	Y
1	2	3	1	2	3
n4	404928,75	2193440,53	n12	404910,00	2193550,42
n3	404968,66	2193469,43	n14	404895,34	2193570,67
n5	404954,00	2193489,68	n15	404855,35	2193541,71
n6	404914,17	2193460,83	n13	404870,02	2193521,46
n4	404928,75	2193440,53	n12	404910,00	2193550,42
Условный номер земельного участка :3Y3			Условный номер земельного участка :3Y7		
Площадь земельного участка 1228 кв. м			Площадь земельного участка 1016 кв. м		
Обозначение характерных точек границы	Координаты, м		Обозначение характерных точек границы	Координаты, м	
	X	Y		X	Y
1	2	3	1	2	3
n6	404914,17	2193460,83	n16	404875,90	2193556,59
n5	404954,00	2193489,68	n14	404895,34	2193570,67
n7	404939,33	2193509,93	n17	404870,05	2193605,35
n8	404899,59	2193481,14	n18	404851,54	2193590,22
n6	404914,17	2193460,83	n16	404875,90	2193556,59
Условный номер земельного участка :3Y4			Условный номер земельного участка :3Y8		
Площадь земельного участка 1230 кв. м			Площадь земельного участка 1032 кв. м		
Обозначение характерных точек границы	Координаты, м		Обозначение характерных точек границы	Координаты, м	
	X	Y		X	Y
1	2	3	1	2	3
n7	404939,33	2193509,93	n15	404855,35	2193541,71
n9	404924,67	2193530,17	n16	404875,90	2193556,59
n10	404884,69	2193501,22	n18	404851,54	2193590,22
n11	404898,60	2193482,51	n19	404831,98	2193573,98
n8	404899,59	2193481,14	n15	404855,35	2193541,71
n7	404939,33	2193509,93			

Условные обозначения:

- n1 - характерная точка границы, сведения о которой позволяют однозначно определить её на местности
- - вновь образованная часть границы, сведения о которой достаточны для определения её местоположения
- - существующая часть границы, имеющиеся в ЕГРН сведения о которой достаточны для определения её местоположения
- 47:23:0220001 - номер кадастрового квартала
- :3Y1 - обозначение земельного участка
- - граница кадастрового деления
- - граница населенного пункта

Участки полностью расположены в зоне санитарной охраны источников водоснабжения и водопроводов питьевого назначения 3 пояса, S :3Y1= 1 233 кв.м., S :3Y2= 1 231 кв.м., S :3Y3= 1 228 кв.м., S :3Y4= 1 230 кв.м., S :3Y5= 1 234 кв.м., S :3Y6= 1 234 кв.м., S :3Y7= 1 016 кв.м., S :3Y8= 1 032 кв.м.

Зона санитарных разрывов, S :3Y1= 417 кв.м., S :3Y2= 126 кв.м.

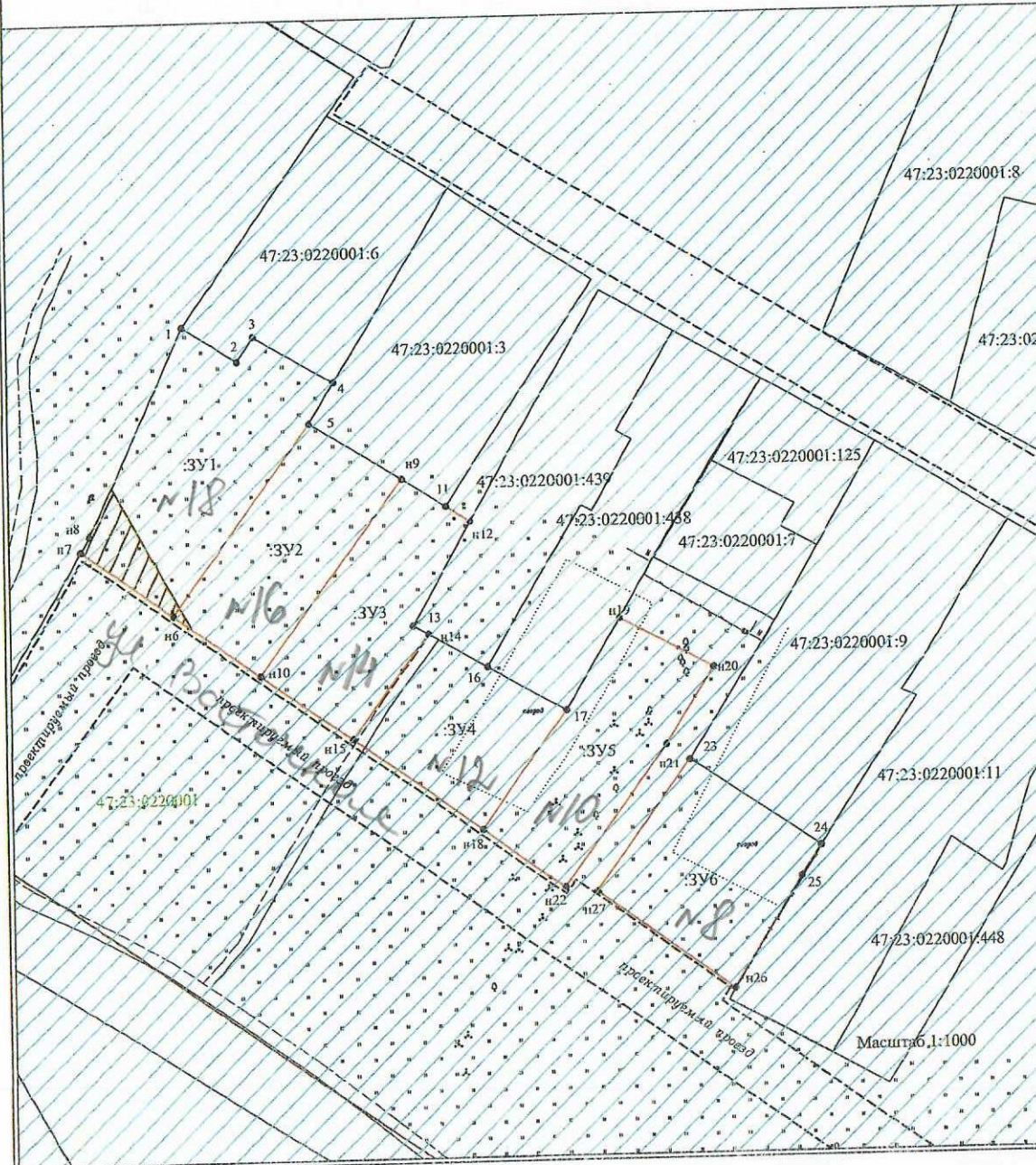
Система координат: МСК 47 зона 2

Масштаб 1:1000

в скворини ул. Восточная

Схема расположения земельного участка или земельных участков на кадастровом плане территории

Гатчинского муниципального района
 ПРИЛОЖЕНИЕ
 к постановлению администрации
 Гатчинского муниципального района
 от 05.04.2011 г. № 1114



Условный номер земельного участка :ЗУ1			Условный номер земельного участка :ЗУ4		
Площадь земельного участка 1696м ²			Площадь земельного участка 1012м ²		
Обозначение характерных точек границы	Координаты, м		Обозначение характерных точек границы *	Координаты, м	
	X	Y		X	Y
1	2	3	1	2	3
1	405116,75	2193379,62	n14	405049,03	2193431,33
2	405109,02	2193391,36	16	405041,60	2193444,26
3	405114,32	2193394,94	17	405031,88	2193461,19
4	405104,11	2193411,93	n18	405006,48	2193442,79
5	405095,23	2193406,76	n15	405026,56	2193415,06
н6	405054,13	2193376,99	n14	405049,03	2193431,33
н7	405068,46	2193357,21			
н8	405071,77	2193359,10			
7	405116,75	2193379,62			

Условный номер земельного участка :ЗУ2			Условный номер земельного участка :ЗУ5		
Площадь земельного участка 1182м ²			Площадь земельного участка 1229м ²		
Обозначение характерных точек границы	Координаты, м		Обозначение характерных точек границы	Координаты, м	
	X	Y		X	Y
1	2	3	1	2	3
н6	405054,13	2193376,99	n19	405051,64	2193472,60
5	405095,23	2193406,76	n20	405040,62	2193492,85
n9	405082,78	2193426,14	n21	405024,08	2193482,43
n10	405040,64	2193395,62	n22	404993,71	2193460,43
н6	405054,13	2193376,99	n18	405006,48	2193442,79
			17	405031,88	2193461,19
			n19	405051,64	2193472,60

Условный номер земельного участка :ЗУ3			Условный номер земельного участка :ЗУ6		
Площадь земельного участка 1133м ²			Площадь земельного участка 1236м ²		
Обозначение характерных точек границы	Координаты, м		Обозначение характерных точек границы	Координаты, м	
	X	Y		X	Y
1	2	3	1	2	3
n9	405082,78	2193426,14	23	405020,72	2193487,40
11	405076,67	2193435,65	24	405001,63	2193515,43
n12	405073,30	2193440,91	25	404995,12	2193511,15
13	405050,92	2193428,05	n26	404971,17	2193496,52
n14	405049,03	2193431,33	n27	404992,62	2193467,05
n15	405026,56	2193415,06	23	405020,72	2193487,40
n10	405040,64	2193395,62			
n9	405082,78	2193426,14			

Условные обозначения:
 • n1 - характерная точка границы, сведения о которой позволяют однозначно определить её на местности
 - вновь образованная часть границы, сведения о которой достаточны для определения её местоположения
 - существующая часть границы, имеющиеся в ЕГРН сведения о которой достаточны для определения её местоположения
 - граница кадастрового деления
 - граница населенного пункта
 47:23:0220001 - номер кадастрового квартала
 :ЗУ1 - обозначение земельного участка
 - Участки полностью расположены в зоне санитарной охраны источников водоснабжения и водопроводов питьевого назначения 3 пояса, S :ЗУ1= 1 696 кв.м., S :ЗУ2= 1 182 кв.м., S :ЗУ3= 1 133 кв.м., S :ЗУ4= 1 012 кв.м., S :ЗУ5= 1 229 кв.м., S :ЗУ6= 1 236 кв.м.
 - Зона санитарных разрывов, S :ЗУ1= 212 кв.м., S :ЗУ2= 6 кв.м.
 Масштаб 1:1000 Система координат: МСК 47 зона 2

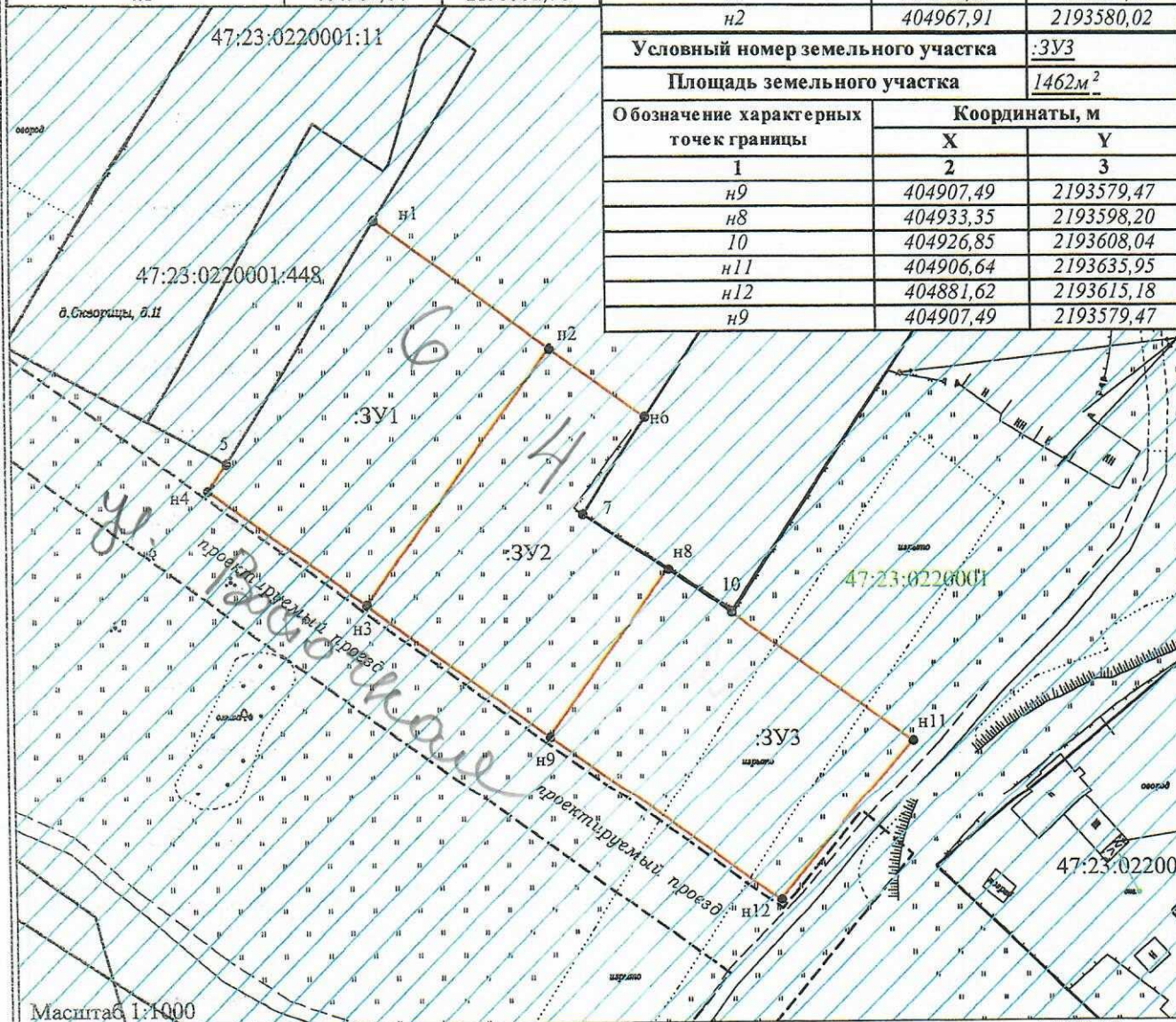
в скворецы, ул. Восточная

Схема расположения земельного участка или земельных участков на кадастровом плане территории

ПРИЛОЖЕНИЕ
к постановлению администрации
Гатчинского муниципального района
от 02.04.2021 г. № 1096

Условный номер земельного участка		:ЗУ1		Условный номер земельного участка		:ЗУ2	
Площадь земельного участка		1570м ²		Площадь земельного участка		1436м ²	
Обозначение характерных точек границы	Координаты, м		Обозначение характерных точек границы	Координаты, м			
	X	Y		X	Y		
1	2	3	1	2	3		
н1	404987,64	2193552,78	н2	404967,91	2193580,02		
н2	404967,91	2193580,02	н6	404957,19	2193594,82		
н3	404928,02	2193551,12	7	404942,12	2193584,92		
н4	404945,87	2193526,48	н8	404933,35	2193598,20		
5	404949,96	2193529,44	н9	404907,49	2193579,47		
н1	404987,64	2193552,78	н3	404928,02	2193551,12		
			н2	404967,91	2193580,02		

Условный номер земельного участка		:ЗУ3	
Площадь земельного участка		1462м ²	
Обозначение характерных точек границы	Координаты, м		
	X	Y	
1	2	3	
н9	404907,49	2193579,47	
н8	404933,35	2193598,20	
10	404926,85	2193608,04	
н11	404906,64	2193635,95	
н12	404881,62	2193615,18	
н9	404907,49	2193579,47	



Масштаб 1:1000

Система координат: МСК 47 зона 2

Условные обозначения:

- н1 - характерная точка границы, сведения о которой позволяют однозначно определить её на местности
- вновь образованная часть границы, сведения о которой достаточны для определения её местоположения
- существующая часть границы, имеющиеся в ЕГРН сведения о которой достаточны для определения её местоположения
- граница кадастрового деления
- граница населенного пункта
- 47:23:0220001 - номер кадастрового квартала
- :ЗУ1 - обозначение земельного участка
- Участки полностью расположены в зоне санитарной охраны источников водоснабжения и водопроводов питьевого назначения 3 пояса, S :ЗУ1= 1 570 кв.м., S :ЗУ2= 1 436 кв.м., S :ЗУ3= 1 462 кв.м.

д. Сковрица ул. Уширская и пер. Северный.

Схема расположения земельного участка или земельных участков на кадастровом плане территории

ПРИЛОЖЕНИЕ
к постановлению администрации
Гатчинского муниципального района
от 05.04 2021 г. № 1112



Условный номер земельного участка :3Y1			Условный номер земельного участка :3Y2		
Площадь земельного участка 2169м ²			Площадь земельного участка 1192м ²		
Обозначение характерных точек границы	Координаты, м		Обозначение характерных точек границы	Координаты, м	
	X	Y		X	Y
1	2	3	1	2	3
n1	405192,11	2193606,63	n1	405147,23	2193661,08
n2	405190,26	2193612,69	n12	405142,15	2193691,66
n3	405183,55	2193667,23	n13	405098,57	2193684,42
n4	405147,23	2193661,08	n14	405114,92	2193655,71
n5	405160,24	2193597,52	n1	405147,23	2193661,08
6	405179,61	2193603,06			
n1	405192,11	2193606,63			
Условный номер земельного участка :3Y2			Условный номер земельного участка :3Y5		
Площадь земельного участка 2145м ²			Площадь земельного участка 1266м ²		
Обозначение характерных точек границы	Координаты, м		Обозначение характерных точек границы	Координаты, м	
	X	Y		X	Y
1	2	3	1	2	3
n5	405160,24	2193597,52	n11	405181,10	2193698,13
n4	405147,23	2193661,08	n15	405178,81	2193728,15
n7	405104,41	2193633,97	n16	405178,48	2193729,12
8	405126,03	2193616,00	n17	405137,07	2193722,24
9	405138,47	2193594,16	n12	405142,15	2193691,66
n10	405139,87	2193591,70	n11	405181,10	2193698,13
n5	405160,24	2193597,52			
Условный номер земельного участка :3Y3			Условный номер земельного участка :3Y6		
Площадь земельного участка 1181м ²			Площадь земельного участка 1648м ²		
Обозначение характерных точек границы	Координаты, м		Обозначение характерных точек границы	Координаты, м	
	X	Y		X	Y
1	2	3	1	2	3
n3	405183,55	2193667,23	n12	405142,15	2193691,66
n11	405181,10	2193698,13	n17	405137,07	2193722,24
n12	405142,15	2193691,66	n18	405083,19	2193713,29
n4	405147,23	2193661,08	n19	405091,15	2193683,19
n3	405183,55	2193667,23	n12	405142,15	2193691,66

Условные обозначения:

- n1 - характерная точка границы, сведения о которой позволяют однозначно определить её на местности
- вновь образованная часть границы, сведения о которой достаточны для определения её местоположения
- существующая часть границы, имеющиеся в ЕГРН сведения о которой достаточны для определения её местоположения
- граница кадастрового деления
- граница населенного пункта
- 47:23:0220001 - номер кадастрового квартала
- :3Y1 - обозначение земельного участка
- Участки полностью расположены в зоне санитарной охраны источников водоснабжения и водопроводов питьевого назначения 3 пояса, S :3Y1= 2 169 кв.м., S :3Y2= 2 145 кв.м., S :3Y3= 1 181 кв.м., S :3Y4= 1 192 кв.м., S :3Y5= 1 266 кв.м., S :3Y6= 1 648 кв.м.
- Зона «месторождения полезных ископаемых», S :3Y1=2 162кв.м., S :3Y2= 279 кв.м., S :3Y3= 963 кв.м., S :3Y5= 688 кв.м.

Масштаб 1:1000

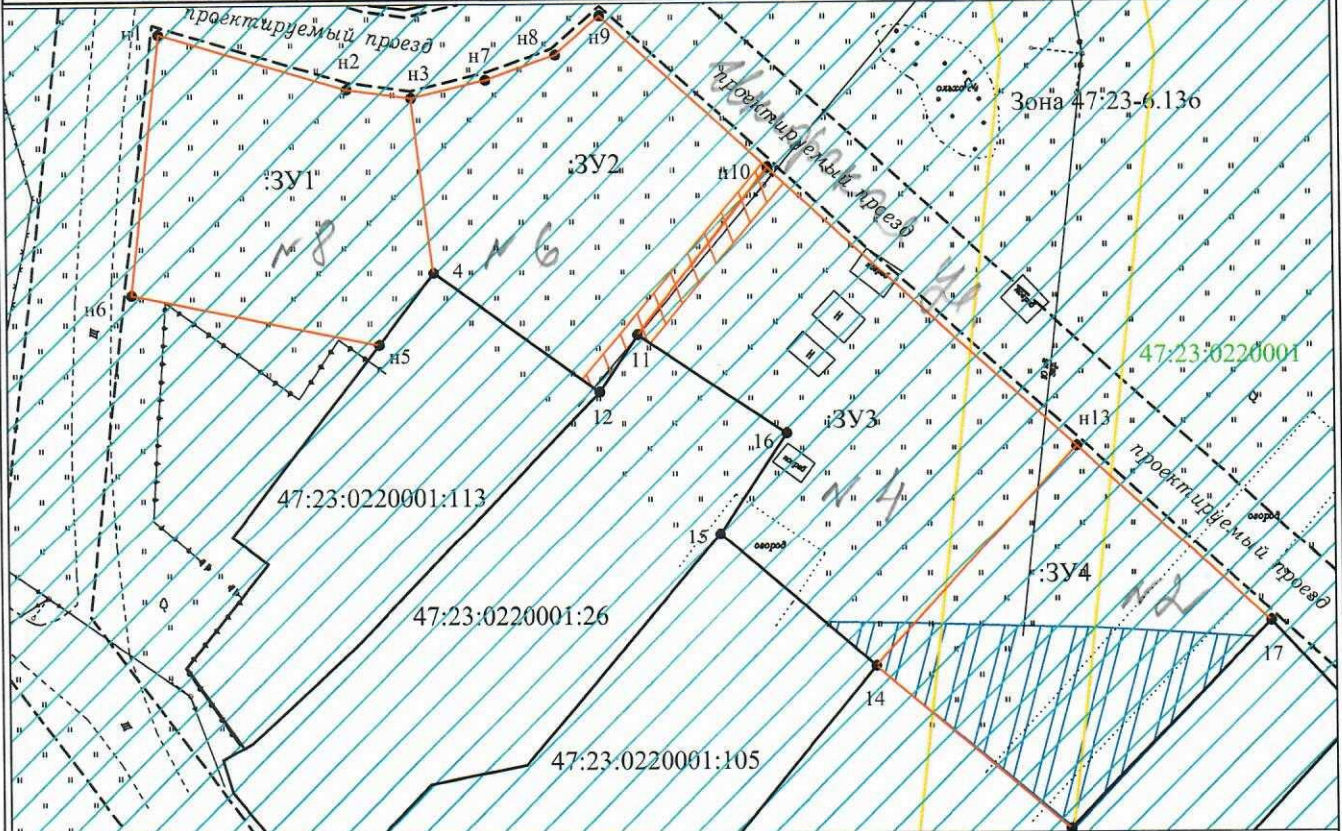
Система координат: МСК 47 зона 2

р. Скворцова ул. Шморская

Схема расположения земельного участка или земельных участков на кадастровом плане территории

ПРИЛОЖЕНИЕ к постановлению администрации Гатчинского муниципального района от 05.04.2022 г. № 113

Условный номер земельного участка	:3У1	Условный номер земельного участка	:3У3		
Площадь земельного участка	1329 м ²	Площадь земельного участка	1958 м ²		
Обозначение характерных точек границы	Координаты, м		Обозначение характерных точек границы	Координаты, м	
	Х	У		Х	У
1	2	3	1	2	3
n1	405067.38	2193725.96	n10	405048.61	2193809.80
n2	405059.61	2193751.82	n13	405009.95	2193852.03
n3	405058.37	2193760.73	14	404979.56	2193824.21
4	405034.25	2193763.58	15	404997.91	2193802.86
n5	405024.35	2193755.96	16	405011.86	2193812.14
n6	405031.32	2193721.87	11	405025.63	2193791.64
n1	405067.38	2193725.96	n10	405048.61	2193809.80
Условный номер земельного участка	:3У2	Условный номер земельного участка	:3У4		
Площадь земельного участка	1475 м ²	Площадь земельного участка	1438 м ²		
Обозначение характерных точек границы	Координаты, м		Обозначение характерных точек границы	Координаты, м	
	Х	У		Х	У
1	2	3	1	2	3
n3	405058.37	2193760.73	14	404979.56	2193824.21
n7	405060.85	2193771.00	n13	405009.95	2193852.03
n8	405064.27	2193780.73	17	404985.61	2193878.62
n9	405069.59	2193786.88	n18	404956.96	2193850.82
n10	405048.61	2193809.80	14	404979.56	2193824.21
11	405025.63	2193791.64	Система координат: МСК 47 зона 2 Масштаб 1:1000		
12	405017.72	2193786.38			
4	405034.25	2193763.58			
n3	405058.37	2193760.73			



Условные обозначения:

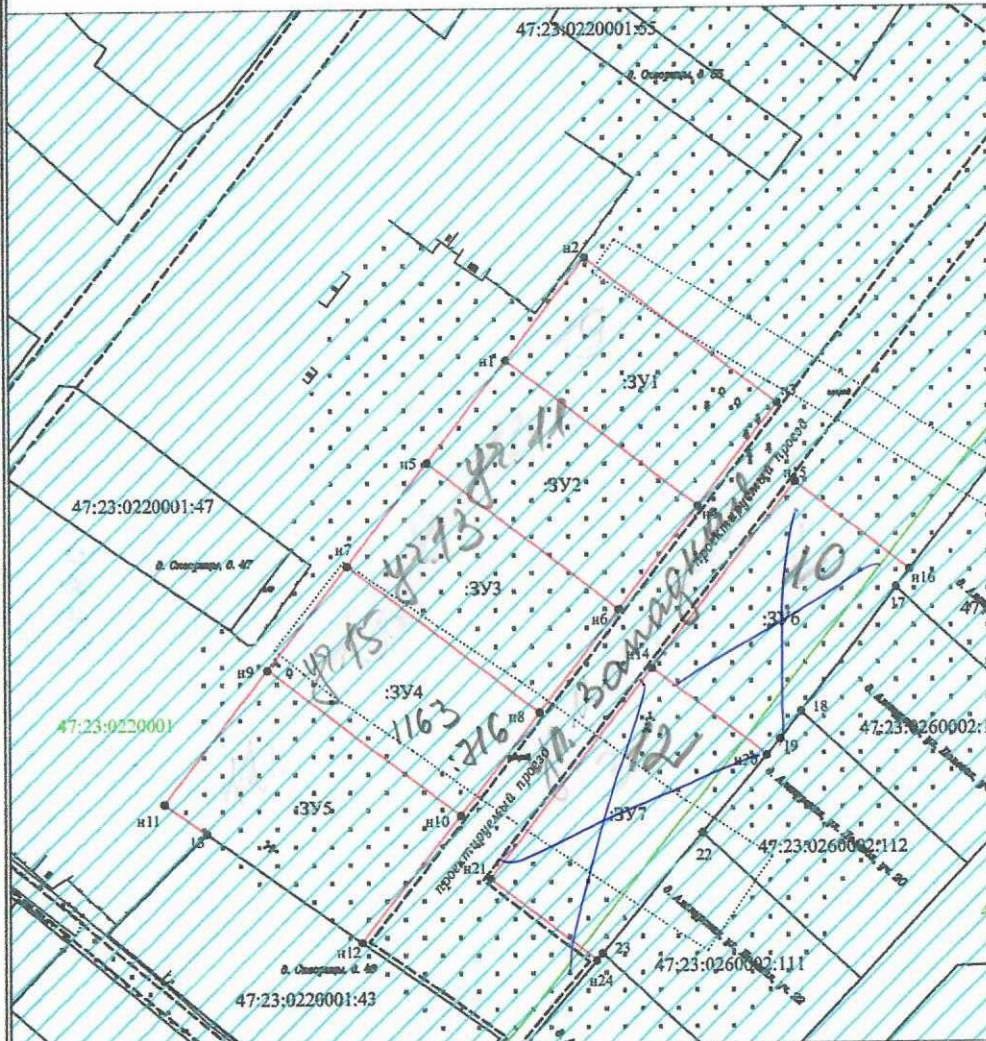
- n1 - характерная точка границы, сведения о которой позволяют однозначно определить её на местности
- вновь образованная часть границы, сведения о которой достаточны для определения её местоположения
- 47:23:0220001 - номер кадастрового квартала
- граница кадастрового деления
- :3У1 - обозначение земельного участка
- Участки полностью расположенные в зоне санитарной охраны источников водоснабжения и водопроводов питьевого назначения 3 пояса, S :3У1=1 329 кв.м., S :3У2=1 475 кв.м., S :3У3=1 958 кв.м., S :3У4=1 438 кв.м.
- Охранная зона низковольтной ЛЭП S :3У2= 65 кв.м., S :3У3= 78 кв.м.
- Земельные участки :3У3 и :3У4 частично расположены в охранной зоне "ВЛ-10кв Ф-10 ПС-391ч.3"
- существующая часть границы, имеющиеся в ЕГРН сведения о которой достаточны для определения её местоположения
- граница охр. зоны инженерных коммуникаций
- Водоохранная зона S :3У3=37 кв.м., S :3У4 = 792 кв.м.

г. Скоричин, ул. Западная



Схема расположения земельного участка или земельных участков на кадастровом плане территории

ПРИЛОЖЕНИЕ
к постановлению администрации
Гатчинского муниципального района
от 02.04.2021 г. № 1035



Условный номер земельного участка			Условный номер земельного участка		
:3У1			:3У5		
Площадь земельного участка			Площадь земельного участка		
1162м ²			1469м ²		
Обозначение характерных точек границы	Координаты, м		Обозначение характерных точек границы	Координаты, м	
	X	Y		X	Y
1	2	3	1	2	3
n1	404931,85	2194201,27	n11	404846,78	2194135,57
n2	404951,63	2194216,55	n9	404872,49	2194155,42
n3	404923,27	2194253,35	n10	404844,12	2194192,27
n4	404903,48	2194238,11	n12	404819,83	2194173,50
n1	404931,85	2194201,27	13	404840,97	2194143,75
			n11	404846,78	2194135,57
Условный номер земельного участка			Условный номер земельного участка		
:3У2			:3У6		
Площадь земельного участка			Площадь земельного участка		
1162м ²			1254м ²		
Обозначение характерных точек границы	Координаты, м		Обозначение характерных точек границы	Координаты, м	
	X	Y		X	Y
1	2	3	1	2	3
n5	404912,07	2194155,98	n14	404872,41	2194229,27
n1	404931,85	2194201,27	n15	404908,02	2194256,77
n4	404903,48	2194238,11	n16	404890,98	2194278,85
n6	404853,70	2194222,83	17	404837,62	2194276,25
n5	404912,07	2194155,98	18	404863,78	2194237,83
			19	404858,52	2194253,76
			n20	404855,47	2194251,20
			n14	404872,41	2194229,27
Условный номер земельного участка			Условный номер земельного участка		
:3У3			:3У7		
Площадь земельного участка			Площадь земельного участка		
1163м ²			1369м ²		
Обозначение характерных точек границы	Координаты, м		Обозначение характерных точек границы	Координаты, м	
	X	Y		X	Y
1	2	3	1	2	3
n7	404892,28	2194170,70	n21	404831,88	2194197,97
n5	404912,07	2194155,98	n14	404872,41	2194229,27
n6	404853,70	2194222,83	n20	404855,47	2194251,20
n8	404863,91	2194207,55	22	404840,55	2194238,75
n7	404892,28	2194170,70	23	404817,48	2194219,49
Условный номер земельного участка			Условный номер земельного участка		
:3У4			:3У8		
Площадь земельного участка			Площадь земельного участка		
1163м ²			1163м ²		
Обозначение характерных точек границы	Координаты, м		Обозначение характерных точек границы	Координаты, м	
	X	Y		X	Y
1	2	3			
n9	404872,49	2194155,42			
n7	404892,28	2194170,70			
n8	404863,91	2194207,55			
n10	404844,12	2194192,27			
n9	404872,49	2194155,42			

Система координат МСК 47 зона 2

Масштаб 1:1000

Условные обозначения:

- n1 - характерная точка границы, сведения о которой позволяют однозначно определить её на местности
- вновь образованная часть границы, сведения о которой достаточны для определения её местоположения
- существующая часть границы, имеющиеся в ЕГРН сведения о которой достаточны для определения её местоположения

:3У1 - обозначение земельного участка

47:23:0220001 - номер кадастрового квартала

— граница кадастрового деления



Участки полностью расположенные в зоне санитарной охраны источников водоснабжения и водопроводов питьевого назначения 3 пояса, S :3У1= 1 162 кв.м., S :3У2= 1 162 кв.м., S :3У3= 1 163 кв.м., S :3У4= 1 163 кв.м., S :3У5= 1 469 кв.м., S :3У6= 1 254 кв.м., S :3У7= 1 369 кв.м.

д. Меньково, Кобринское с/п

Схема расположения земельного участка или земельных участков на кадастровом плане территории

ПРИЛОЖЕНИЕ
к постановлению администрации
Гатчинского муниципального района
от 29.07.2011 г. № 2699



Масштаб 1:1000



Условный номер земельного участка		
Площадь земельного участка		
Координаты, м		
Обозначение характерных точек границы	X	Y
1	2	3
n1	379849.23	* 2198019.10
n2	379857.91	* 2198068.34
n3	379833.36	2198072.67
n4	379824.67	2198023.43
n1	379849.23	2198019.10
Условный номер земельного участка		
Площадь земельного участка		
Координаты, м		
Обозначение характерных точек границы	X	Y
1	2	3
n4	379824.67	2198023.43
n3	379833.36	2198072.67
n5	379807.11	2198077.30
n6	379798.43	2198028.06
n4	379824.67	2198023.43
Условный номер земельного участка		
Площадь земельного участка		
Координаты, м		
Обозначение характерных точек границы	X	Y
1	2	3
n6	379798.43	2198028.06
n5	379807.11	2198077.30
n7	379782.49	2198081.64
n8	379773.81	2198032.40
n6	379798.43	2198028.06
Условный номер земельного участка		
Площадь земельного участка		
Координаты, м		
Обозначение характерных точек границы	X	Y
1	2	3
n8	379773.81	2198032.40
n7	379782.49	2198081.64
n9	379757.87	2198085.99
n10	379749.19	2198036.75
n8	379773.81	2198032.40
Условный номер земельного участка		
Площадь земельного участка		
Координаты, м		
Обозначение характерных точек границы	X	Y
1	2	3
n10	379749.19	2198036.75
n9	379757.87	2198085.99
n11	379733.25	2198090.33
n12	379724.57	2198041.09
n10	379749.19	2198036.75

Условные обозначения:

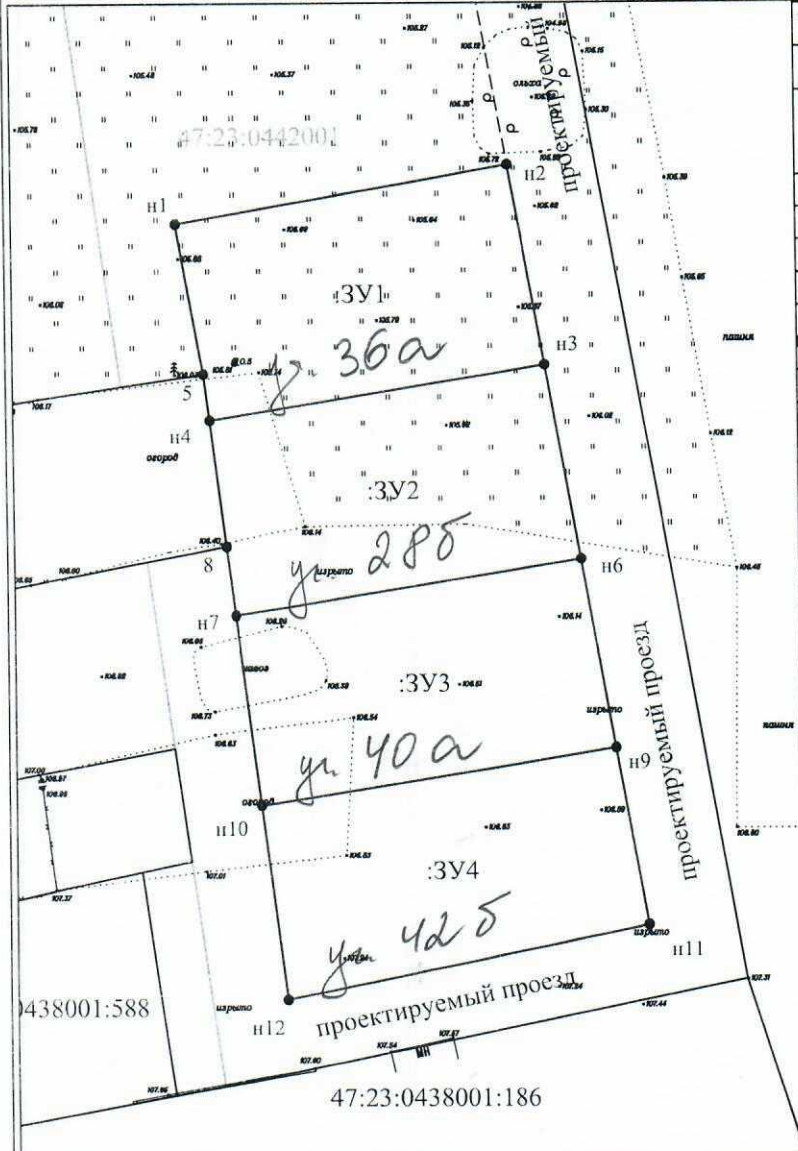
- n1 - характерная точка границы, сведения о которой позволяют однозначно определить её на местности
- вновь образованная часть границы, сведения о которой достаточны для определения её местоположения
- граница кадастрового деления
- :ЗУ1 - обозначение земельного участка
- существующая часть границы, имеющиеся в ЕГРН сведения о которой достаточны для определения её местоположения
- 47:23:0438001 - обозначение кадастрового квартала

Система координат: МСК-47 зона 2

г. Меньково Кобринское с/п

ПРИЛОЖЕНИЕ
к постановлению администрации
Гатчинского муниципального района
от 27.07 2021 г. № 2698

Схема расположения земельного участка или земельных участков на кадастровом плане территории



Условный номер земельного участка			:ЗУ1		
Площадь земельного участка			1280 м ²		
Обозначение характерных точек границы		Координаты, м			
	1	2	3		
	n1	379725,23	2198044,8		
	n2	379733,25	2198090,3		
	n3	379705,63	2198095,2		
	n4	379698,26	2198049,2		
	5	379704,56	2198048,4		
	n1	379725,23	2198044,8		
Условный номер земельного участка			:ЗУ2		
Площадь земельного участка			1281 м ²		
Обозначение характерных точек границы		Координаты, м			
	1	2	3		
	n4	379698,26	2198049,2		
	n3	379705,63	2198095,2		
	n6	379678,93	2198099,9		
	n7	379671,33	2198052,5		
	8	379680,84	2198051,4		
	n4	379698,26	2198049,2		
Условный номер земельного участка			:ЗУ3		
Площадь земельного участка			1280 м ²		
Обозначение характерных точек границы		Координаты, м			
	1	2	3		
	n7	379671,33	2198052,5		
	n6	379678,93	2198099,9		
	n9	379652,98	2198104,4		
	n10	379645,18	2198055,8		
	n7	379671,33	2198052,5		
Условный номер земельного участка			:ЗУ4		
Площадь земельного участка			1293 м ²		
Обозначение характерных точек границы		Координаты, м			
	1	2	3		
	n10	379645,18	2198055,88		
	n9	379652,98	2198104,48		
	n11	379628,55	2198108,79		
	n12	379618,33	2198059,25		
	n10	379645,18	2198055,88		

Масштаб 1:1000 Система координат: МСК-47 зона 2

Условные обозначения:

- n1 - характерная точка границы, сведения о которой позволяют однозначно определить её на местности
- - вновь образованная часть границы, сведения о которой достаточны для определения её местоположения
- - существующая часть границы, имеющиеся в ЕГРН сведения о которой достаточны для определения её местоположения

47:23:0442001 - обозначение кадастрового квартала

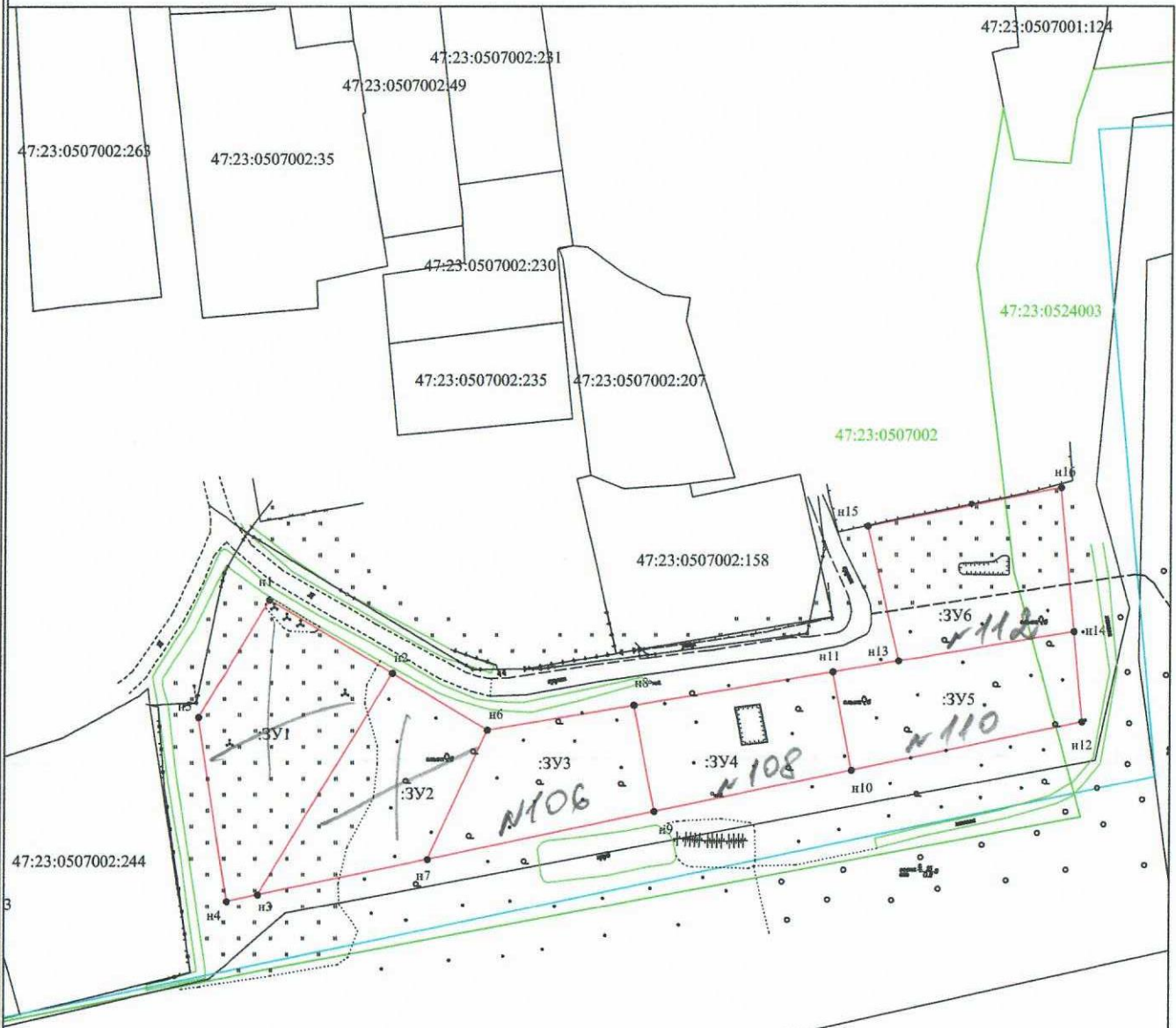
— - граница кадастрового деления

:ЗУ1 - обозначение земельного участка

г. Красный Сулакское с/п

Схема расположения земельного участка или земельных участков на кадастровом плане территории

ПРИЛОЖЕНИЕ
к постановлению администрации
Гатчинского муниципального района
от 21.07 2021 № 2643
делами



Масштаб 1:1000

Условный номер земельного участка 3У1			
Площадь земельного участка 1150м ²			
Обозначение характеристик точек границы	Координаты, м		
	X	Y	Z
1	2	3	
n1	182190.97	2216112.7	*
n2	182194.96	2216129.66	
n3	182196.18	2216109.21	
n4	182184.87	2216102.03	
n5	182175.22	2216096.69	
n6	182190.97	2216112.7	

Условный номер земельного участка 3У2			
Площадь земельного участка 1150м ²			
Обозначение характеристик точек границы	Координаты, м		
	X	Y	Z
1	2	3	
n7	182176.28	2216109.81	
n8	182184.86	2216125.98	
n9	182177.27	2216129.77	
n10	182144.86	2216146.71	
n11	182186.31	2216109.81	

Условный номер земельного участка 3У3			
Площадь земельного участка 1025м ²			
Обозначение характеристик точек границы	Координаты, м		
	X	Y	Z
1	2	3	
n7	182144.86	2216146.71	
n8	182177.27	2216129.77	
n9	182175.22	2216141.89	
n10	182154.41	2216196.41	
n11	182144.86	2216146.71	

Условный номер земельного участка 3У4			
Площадь земельного участка 1005м ²			
Обозначение характеристик точек границы	Координаты, м		
	X	Y	Z
1	2	3	
n12	182163.41	2216239.49	
n13	182154.49	2216206.21	
n14	182177.79	2216191.89	
n15	182159.89	2216235.89	
n16	182163.41	2216239.49	

Условный номер земельного участка 3У5			
Площадь земельного участка 1100м ²			
Обозначение характеристик точек границы	Координаты, м		
	X	Y	Z
1	2	3	
n2	182174.11	2216290.66	
n3	182168.91	2216289.48	
n4	182167.89	2216273.79	
n5	182187.59	2216246.29	
n6	182183.86	2216285.22	
n7	182174.11	2216290.66	

Условный номер земельного участка 3У6			
Площадь земельного участка 1272м ²			
Обозначение характеристик точек границы	Координаты, м		
	X	Y	Z
1	2	3	
n2	182177.79	2216289.48	
n3	182217.49	2216212.82	
n4	182235.57	2216283.49	
n5	182192.86	2216288.22	
n6	182187.59	2216249.89	

Система координат: МСК-47 зона 2

Условные обозначения:

- n1 - характерная точка границы, сведения о которой позволяют однозначно определить её на местности
- - существующая часть границы, имеющиеся в ЕГРН сведения о которой достаточны для определения её местоположения
- - вновь образованная часть границы, сведения о которой достаточны для определения её местоположения

:ЗУ1 - обозначение земельного участка

47:23:0507002 - обозначение кадастрового квартала

И. Суванова 5 лист

ПРИЛОЖЕНИЕ
к постановлению администрации
Гатчинского муниципального района
от 21.07.2021 г. № 2255
делами



Схема расположения земельного участка или земельных участков на кадастровом
плане территории

Условный номер земельного участка		:3У1	
Площадь земельного участка		1179м ²	
Обозначение характерных точек границы	Координаты, м		
	Х	У	
1	2	3	
1	386680,19	2218084,89	
н2	386678,88	2218119,09	
н3	386644,70	2218118,18	
н4	386645,22	2218084,24	
1	386680,19	2218084,89	
Условный номер земельного участка		:3У2	
Площадь земельного участка		1174м ²	
Обозначение характерных точек границы	Координаты, м		
	Х	У	
1	2	3	
н4	386645,22	2218084,24	
н3	386644,70	2218118,18	
н5	386644,34	2218124,18	
н6	386614,24	2218123,43	
н7	386616,69	2218083,67	
8	386628,20	2218083,92	
н4	386645,22	2218084,24	



- Условные обозначения:
- н1 - характеристическая точка границы, сведения о которой позволяют однозначно определить её на местности
 - (красная) - вновь образованная часть границы, сведения о которой достаточны для определения её местоположения
 - (чёрная) - существующая часть границы, имеющиеся в ЕГРН сведения о которой достаточны для определения её местоположения
 - (зеленая) - граница кадастрового деления
 - (желтая) - граница территориальной или иной зоны
- :3У1 - обозначение земельного участка
- 47:23:0502001 - обозначение кадастрового квартала

Масштаб 1:1000
Система координат: МСК-47 зона 2

г. Решеновка, ул. Обрамная

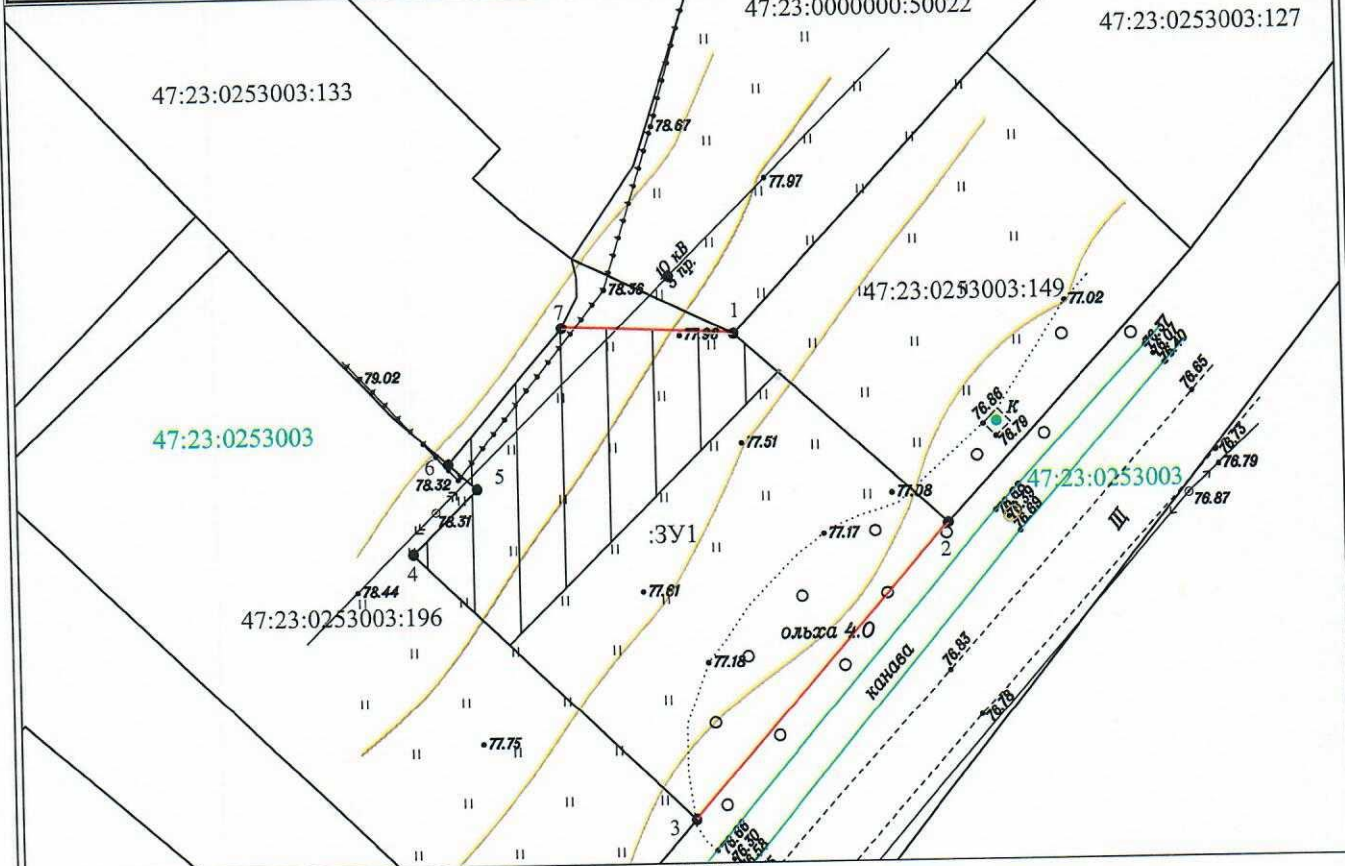
ПРИЛОЖЕНИЕ

к постановлению администрации
Гатчинского муниципального района
от 24.08.2021 г. № 2055

Схема расположения земельного участка или земельных участков на кадастровом плане территории



Условный номер земельного участка			
Площадь земельного участка		719м ²	
Обозначение характерных точек границы	Координаты, м		
	X	Y	
1	2	3	
1	400213.09	2207999.02	
2	400199.81	2208013.55	
3	400179.47	2207995.76	
4	400198.13	2207976.59	
5	400202.60	2207981.07	
6	400204.35	2207979.12	
7	400213.64	2207987.13	
1	400213.09	2207999.02	



Масштаб 1:500

Система координат: МСК-47 зона 2

Условные обозначения:

- n1 - характерная точка границы, сведения о которой позволяют однозначно определить её на местности
- (red) - вновь образованная часть границы, сведения о которой достаточны для определения её местоположения
- (black) - существующая часть границы, имеющиеся в ЕГРН сведения о которой достаточны для определения её местоположения

47:23:0253003 - обозначение кадастрового квартала

— (green) - граница кадастрового деления

:3У1 - обозначение земельного участка

□ □ □ □ - охранный зона высоковольтной ЛЭП S= 273 кв.м.

р. Мамое берево (376)



Д. Грязно, улица Солнечная 3 участка (518, 525, 521)



Д. Малое Верево, 1 участок (382)



Д. Заполье, Elizavetinskoye sp 13 участков (356, 357, 355, 385, 369, 389, 368, 371, 384, 387, 360, 367, 365)

