

Утверждена

(наименование документа об утверждении, включая наименования

органов государственной власти или органов местного

самоуправления, принявших решение об утверждении схемы

или подписавших соглашение о перераспределении земельных участков)






от _____ № _____

Схема расположения земельного участка или земельных участков на кадастровом плане территории

Условный номер земельного участка			
Площадь земельного участка		920 м ²	
Обозначение характерных точек границы	Координаты, м		
	X	Y	
	2	3	
1	402966.78	2218237.22	
2	402958.98	2218246.34	
3	402947.63	2218236.52	
4	402929.37	2218257.86	
5	402914.98	2218245.40	
6	402941.90	2218215.69	
7	402954.90	2218226.94	



Условные обозначения:

-  Граница земельного участка, сведения о котором внесены в ГКН РФ
-  Граница образуемого земельного участка
-  Граница кадастрового квартала
-  Граница муниципального образования
-  Граница охранной зоны, сведения о которой внесены в ГКН РФ

Масштаб 1:1000

Система координат – МСК-47, зона 2