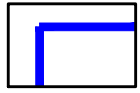
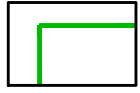


УСЛОВНЫЕ ОБОЗНАЧЕНИЯ

Границы и красные линии



границы территории, в отношении которой осуществляется подготовка проекта планировки

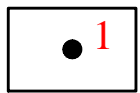


граница планируемого элемента планировочной структуры

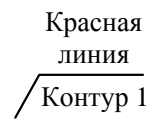


устанавливаемые красные линии

Характерные точки



номера характерных точек устанавливаемых красных линий, в том числе точек начала и окончания красных линий, точек изменения описания красных линий



Красная линия
номер контура красной линии

Красная линия
Контур 63

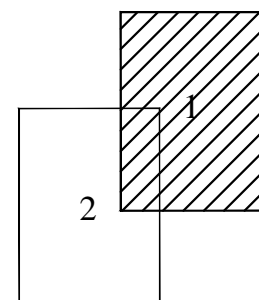
Красная линия
Контур 64

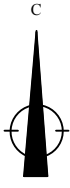
Красная линия
Контур 65

Красная линия

Линия совмещения с листом 2

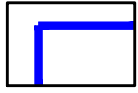
Схема совмещения фрагментов



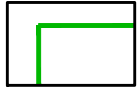


УСЛОВНЫЕ ОБОЗНАЧЕНИЯ

Границы и красные линии



границы территории, в отношении которой осуществляется подготовка проекта планировки

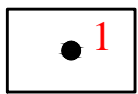


граница планируемого элемента планировочной структуры

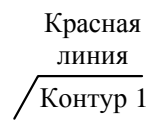


устанавливаемые красные линии

Характерные точки



номера характерных точек устанавливаемых красных линий, в том числе точек начала и окончания красных линий, точек изменения описания красных линий



Красная линия
Контур 1
номер контура красной линии

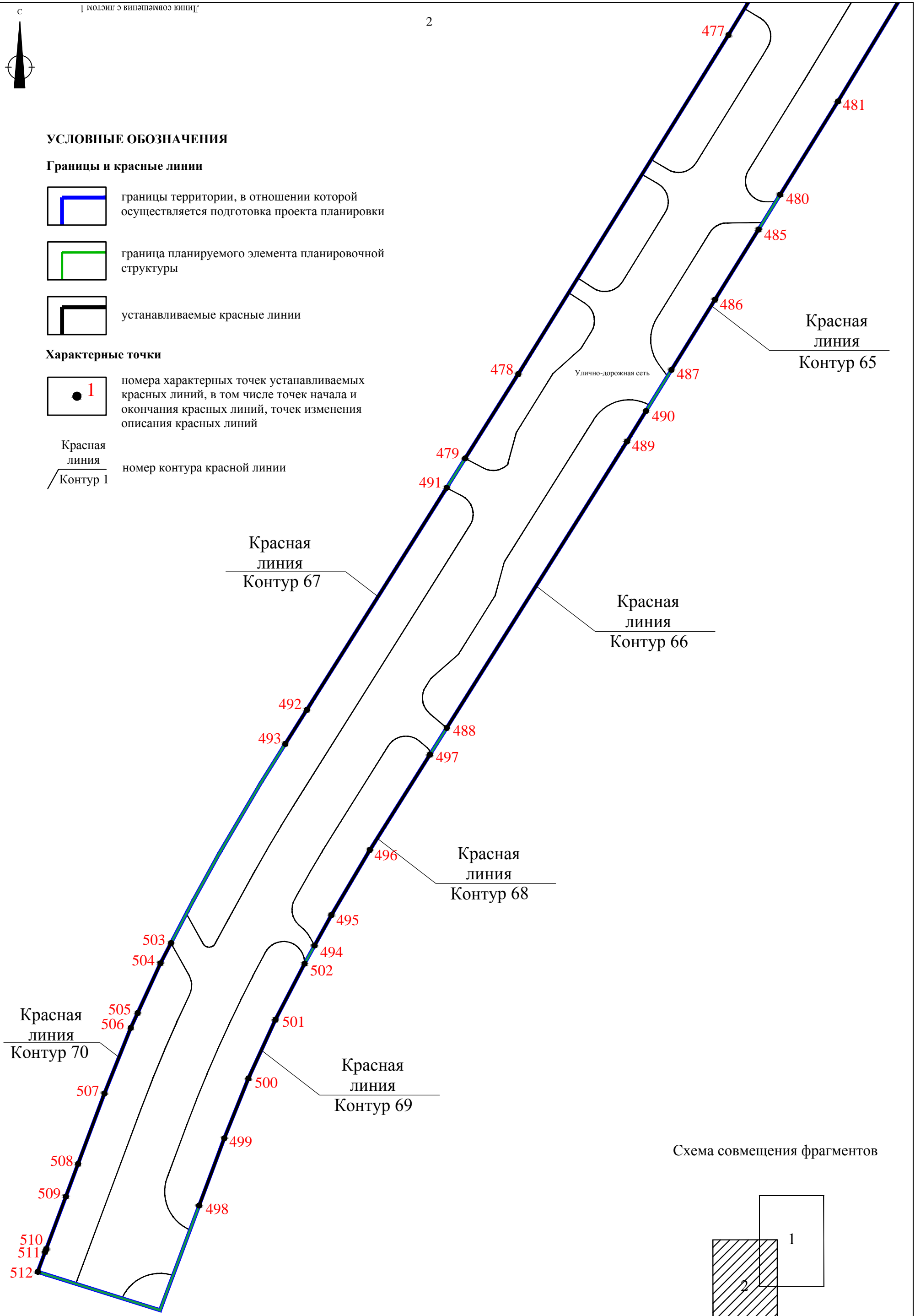


Схема совмещения фрагментов

