



**Общество с ограниченной ответственностью  
«Объединенные проекты Северо-Запад»**

**Документация по планировке территории земельного участка с кадастровым номером 47:23:0309003:55, расположенного по адресу: Ленинградская область, Гатчинский район, д. Вяхтелево**

Раздел 2. Проект межевания территории земельного участка с кадастровым номером 47:23:0309003:55, расположенного по адресу: Ленинградская область, Гатчинский район, д. Вяхтелево

*(Актуализированный кадастровый номер земельного участка, вошедшего в границы проектирования 47:23:0309003:82)*

Том 1. Основная часть проекта межевания территории

966-12-15-ПМ-ПЗ

Генеральный директор

Ю.Н. Гузов

Взам. инв. №

Подп. и дата

Инв. № подл.

01-НС

2019

# 1 Содержание

<b>1 Содержание.....</b>	<b>2</b>
<b>2 Сведения об образуемых земельных участках и их частях .....</b>	<b>3</b>
2.1 Перечень и сведения о площади образуемых земельных участков, в том числе возможные способы их образования.....	3
2.2 Перечень и сведения о площади образуемых земельных участков, которые будут отнесены к территориям общего пользования .....	4
<b>3 Описание прохождения границ образуемых земельных участков .....</b>	<b>5</b>
<b>4 Сведения о координатах поворотных точек границ образуемых земельных участков.....</b>	<b>14</b>
<b>5 Сведения о границах территории в отношении которой утвержден проект межевания .....</b>	<b>25</b>
5.1 Перечень координат характерных точек границ территории, в отношении которой утвержден проект межевания, в системе координат, используемой для ведения Единого государственного реестра недвижимости.....	25
<b>Приложение 1 . ГРАФИЧЕСКИЕ МАТЕРИАЛЫ .....</b>	<b>27</b>
Чертеж межевания территории, отображающий границы планируемых элементов планировочной структуры, границы образуемых и (или) изменяемых земельных участков, условные номера образуемых земельных участков .....	28
Чертеж межевания территории, отображающий красные линии, линии отступа от красных линий, границы образуемых и (или) изменяемых земельных участков, условные номера образуемых земельных участков.....	29

Согласовано

Взам. инв. №

Подп. и дата

Инв. № подл.

<b>966-15-ПМ-ПЗ</b>									
Изм.	Кол.уч.	Лист	№ док.	Подп.	Дата	Проект планировки территории земельного участка с кад.номером 47:23:0309003:55 в МО «Пудомягское сельское поселение» Проект межевания территории Пояснительная записка	Стадия	Лист	Листов
							ПМ	2	
							ООО «Объединенные проекты Северо-Запад»		

## 2 Сведения об образуемых земельных участках и их частях

### 2.1 Перечень и сведения о площади образуемых земельных участков, в том числе возможные способы их образования

Таблица 1

№ п/п	Кадастровый номер изменяемого ЗУ	Площадь образуемого ЗУ, м <sup>2</sup>	Условный номер образуемого ЗУ	Вид разрешенного использования	Способ образования ЗУ
1.	47:23:0309003:82	1149	47:23:0309003:82 :ЗУ 1	2.1. Для индивидуального жилищного строительства	раздел
2.	47:23:0309003:82	1165	47:23:0309003:82 :ЗУ 2	2.1. Для индивидуального жилищного строительства	раздел
3.	47:23:0309003:82	1023	47:23:0309003:82 :ЗУ 3	2.1. Для индивидуального жилищного строительства	раздел
4.	47:23:0309003:82	1005	47:23:0309003:82 :ЗУ 4	2.1. Для индивидуального жилищного строительства	раздел
5.	47:23:0309003:82	1017	47:23:0309003:82 :ЗУ 5	2.1. Для индивидуального жилищного строительства	раздел
6.	47:23:0309003:82	1009	47:23:0309003:82 :ЗУ 6	2.1. Для индивидуального жилищного строительства	раздел
7.	47:23:0309003:82	1227	47:23:0309003:82 :ЗУ 7	2.1. Для индивидуального жилищного строительства	раздел
8.	47:23:0309003:82	1012	47:23:0309003:82 :ЗУ 8	2.1. Для индивидуального жилищного строительства	раздел
9.	47:23:0309003:82	1036	47:23:0309003:82 :ЗУ 9	2.1. Для индивидуального жилищного строительства	раздел
10.	47:23:0309003:82	1285	47:23:0309003:82 :ЗУ 10	2.1. Для индивидуального жилищного строительства	раздел
11.	47:23:0309003:82	1212	47:23:0309003:82 :ЗУ 11	2.1. Для индивидуального жилищного строительства	раздел
12.	47:23:0309003:82	1214	47:23:0309003:82 :ЗУ 12	2.1. Для индивидуального жилищного строительства	раздел
13.	47:23:0309003:82	1233	47:23:0309003:82 :ЗУ 13	2.1. Для индивидуального жилищного строительства	раздел
14.	47:23:0309003:82	1257	47:23:0309003:82 :ЗУ 14	2.1. Для индивидуального жилищного строительства	раздел
15.	47:23:0309003:82	1210	47:23:0309003:82 :ЗУ 15	2.1. Для индивидуального жилищного строительства	раздел
16.	47:23:0309003:82	1010	47:23:0309003:82 :ЗУ 16	3.5.1. Дошкольное, начальное и среднее общее образование <sup>1</sup>	раздел
17.	47:23:0309003:82	1039	47:23:0309003:82 :ЗУ 17	2.1. Для индивидуального жилищного строительства	раздел
18.	47:23:0309003:82	1019	47:23:0309003:82 :ЗУ 18	2.1. Для индивидуального жилищного строительства	раздел
19.	47:23:0309003:82	1019	47:23:0309003:82 :ЗУ 19	2.1. Для индивидуального жилищного строительства	раздел
20.	47:23:0309003:82	1027	47:23:0309003:82 :ЗУ 20	2.1. Для индивидуального жилищного строительства	раздел
21.	47:23:0309003:82	1021	47:23:0309003:82 :ЗУ 21	2.1. Для индивидуального жилищного строительства	раздел
22.	47:23:0309003:82	1073	47:23:0309003:82 :ЗУ 22	2.1. Для индивидуального жилищного строительства	раздел
23.	47:23:0309003:82	1008	47:23:0309003:82 :ЗУ 23	2.1. Для индивидуального жилищного строительства	раздел
24.	47:23:0309003:82	1027	47:23:0309003:82 :ЗУ 24	2.1. Для индивидуального жилищного строительства	раздел

<sup>1</sup> Установление вида разрешенного использования «Дошкольное, начальное и среднее общее образование» возможно после прохождения процедуры получения разрешения на условно разрешенный вид использования.

Взам. инв. №

Подп. и дата

Инв. № подл.

№ п/п	Кадастровый номер изменяемого ЗУ	Площадь образуемого ЗУ, м <sup>2</sup>	Условный номер образуемого ЗУ	Вид разрешенного использования	Способ образования ЗУ
				жилищного строительства	
25.	47:23:0309003:82	1007	47:23:0309003:82 :ЗУ 25	2.1. Для индивидуального жилищного строительства	раздел
26.	47:23:0309003:82	1000	47:23:0309003:82 :ЗУ 26	2.1. Для индивидуального жилищного строительства	раздел
27.	47:23:0309003:82	1041	47:23:0309003:82 :ЗУ 27	2.1. Для индивидуального жилищного строительства	раздел
28.	47:23:0309003:82	1010	47:23:0309003:82 :ЗУ 28	2.1. Для индивидуального жилищного строительства	раздел
29.	47:23:0309003:82	1024	47:23:0309003:82 :ЗУ 29	2.1. Для индивидуального жилищного строительства	раздел
30.	47:23:0309003:82	1260	47:23:0309003:82 :ЗУ 30	2.1. Для индивидуального жилищного строительства	раздел
31.	47:23:0309003:82	1199	47:23:0309003:82 :ЗУ 31	2.1. Для индивидуального жилищного строительства	раздел

**2.2 Перечень и сведения о площади образуемых земельных участков, которые будут отнесены к территориям общего пользования**

Таблица 2

№ п/п	Кадастровый номер изменяемого ЗУ	Площадь образуемого ЗУ, м <sup>2</sup>	Условный номер образуемого ЗУ	Устанавливаемый вид разрешенного использования	Способ образования ЗУ
1	47:23:0309003:82	613	47:23:0309003:82 :ЗУ 32	12.0. Земельные участки (территории) общего пользования	раздел
2	47:23:0309003:82	24554	47:23:0309003:82 :ЗУ 33	12.0. Земельные участки (территории) общего пользования	раздел

Изм.	Кол.уч.	Лист	№ док.	Подп.	Дата	966-15-ПМ-ПЗ	Лист
							4

Взам. инв. №	
Подп. и дата	
Инв. № подл.	

### 3 Описание прохождения границ образуемых земельных участков

Таблица 3

Условный номер образуемого земельного участка	Граница образуемого земельного участка		Описание прохождения части границы
	от точки	до точки	
<b>47:23:0309003:82:3У 1</b>			
	1	2	-
	2	3	-
	3	4	-
	4	5	-
	5	6	-
	6	7	-
	7	8	-
	8	1	-
<b>47:23:0309003:82:3У 2</b>			
	9	8	-
	8	7	-
	7	10	-
	10	11	-
	11	12	-
	12	13	-
	13	9	-
<b>47:23:0309003:82:3У 3</b>			
	14	15	-
	15	1	-
	1	8	-
	8	9	-
	9	16	-
	16	17	-
	17	14	-
<b>47:23:0309003:82:3У 4</b>			
	18	19	-
	19	15	-
	15	14	-
	14	20	-
	20	21	-
	21	22	-
	22	23	-
	23	24	-
	24	18	-
<b>47:23:0309003:82:3У 5</b>			
	25	18	-
	18	24	-
	24	23	-
	23	26	-
	26	27	-
	27	28	-
	28	29	-

Взам. инв. №	
Подп. и дата	
Инв. № подл.	

Изм.	Кол.уч.	Лист	№ док.	Подп.	Дата

Условный номер образуемого земельного участка	Граница образуемого земельного участка		Описание прохождения части границы
	от точки	до точки	
	29	30	-
	30	31	-
	31	25	-
<b>47:23:0309003:82:3У 6</b>			
	32	29	-
	29	28	-
	28	33	-
	33	34	-
	34	35	-
	35	36	-
	36	37	-
	37	38	-
	38	39	-
	39	40	-
	40	32	-
<b>47:23:0309003:82:3У 7</b>			
	41	39	-
	39	38	-
	38	42	-
	42	43	-
	43	44	-
	44	45	-
	45	41	-
<b>47:23:0309003:82:3У 8</b>			
	43	42	-
	42	46	-
	46	47	-
	47	48	-
	48	49	-
	49	50	-
	50	43	-
<b>47:23:0309003:82:3У 9</b>			
	44	43	-
	43	50	-
	50	51	-
	51	52	-
	52	44	-
<b>47:23:0309003:82:3У 10</b>			
	53	45	-
	45	44	-
	44	52	-
	52	54	-
	54	55	-
	55	53	-
<b>47:23:0309003:82:3У 11</b>			
	56	57	-
	57	58	-

Изм. № подл.	Подп. и дата	Взам. инв. №

Изм.	Кол.уч.	Лист	№ док.	Подп.	Дата

966-15-ПМ-ПЗ

Лист

6

Условный номер образуемого земельного участка	Граница образуемого земельного участка		Описание прохождения части границы
	от точки	до точки	
	58	53	-
	53	55	-
	55	59	-
	59	60	-
	60	61	-
	61	56	-
<b>47:23:0309003:82:3У 12</b>			
	62	63	-
	63	56	-
	56	61	-
	61	64	-
	64	65	-
	65	66	-
	66	62	-
<b>47:23:0309003:82:3У 13</b>			
	67	68	-
	68	62	-
	62	66	-
	66	69	-
	69	70	-
	70	67	-
<b>47:23:0309003:82:3У 14</b>			
	71	72	-
	72	73	-
	73	67	-
	67	70	-
	70	74	-
	74	75	-
	75	76	-
	76	71	-
<b>47:23:0309003:82:3У 15</b>			
	69	66	-
	66	65	-
	65	77	-
	77	78	-
	78	79	-
	79	69	-
<b>47:23:0309003:82:3У 16</b>			
	80	81	-
	81	82	-
	82	83	-
	83	84	-
	84	80	-
<b>47:23:0309003:82:3У 17</b>			
	85	86	-
	86	80	-
	80	84	-

Изм. № подл.	Подп. и дата	Взам. инв. №

Изм.	Кол.уч.	Лист	№ док.	Подп.	Дата

966-15-ПМ-ПЗ

Условный номер образуемого земельного участка	Граница образуемого земельного участка		Описание прохождения части границы
	от точки	до точки	
	84	87	-
	87	88	-
	88	89	-
	89	85	-
<b>47:23:0309003:82:3У 18</b>			
	90	91	-
	91	92	-
	92	89	-
	89	88	-
	88	93	-
	93	94	-
	94	90	-
<b>47:23:0309003:82:3У 19</b>			
	95	96	-
	96	90	-
	90	94	-
	94	97	-
	97	95	-
<b>47:23:0309003:82:3У 20</b>			
	98	99	-
	99	100	-
	100	101	-
	101	95	-
	95	97	-
	97	102	-
	102	98	-
<b>47:23:0309003:82:3У 21</b>			
	103	98	-
	98	102	-
	102	104	-
	104	105	-
	105	103	-
<b>47:23:0309003:82:3У 22</b>			
	106	107	-
	107	108	-
	108	109	-
	109	110	-
	110	111	-
	111	112	-
	112	106	-
<b>47:23:0309003:82:3У 23</b>			
	113	114	-
	114	115	-
	115	116	-
	116	117	-
	117	113	-
<b>47:23:0309003:82:3У 24</b>			

Взам. инв. №	
Подп. и дата	
Инв. № подл.	

Изм.	Кол.уч.	Лист	№ док.	Подп.	Дата

966-15-ПМ-ПЗ



Условный номер образуемого земельного участка	Граница образуемого земельного участка		Описание прохождения части границы
	от точки	до точки	
	114	118	-
	118	119	-
	119	115	-
	115	114	-
<b>47:23:0309003:82:3У 25</b>			
	118	120	-
	120	121	-
	121	119	-
	119	118	-
<b>47:23:0309003:82:3У 26</b>			
	120	122	-
	122	123	-
	123	124	-
	124	125	-
	125	121	-
	121	120	-
<b>47:23:0309003:82:3У 27</b>			
	126	127	-
	127	128	-
	128	129	-
	129	130	-
	130	126	-
<b>47:23:0309003:82:3У 28</b>			
	131	132	-
	132	127	-
	127	126	-
	126	131	-
<b>47:23:0309003:82:3У 29</b>			
	133	134	-
	134	135	-
	135	132	-
	132	131	-
	131	136	-
	136	133	-
<b>47:23:0309003:82:3У 30</b>			
	135	137	-
	137	138	-
	138	139	-
	139	128	-
	128	127	-
	127	132	-
	132	135	-
<b>47:23:0309003:82:3У 31</b>			
	138	140	-
	140	141	-
	141	142	-
	142	143	-

Взам. инв. №	
Подп. и дата	
Инв. № подл.	

Изм.	Кол.уч.	Лист	№ док.	Подп.	Дата

966-15-ПМ-ПЗ

Условный номер образуемого земельного участка	Граница образуемого земельного участка		Описание прохождения части границы
	от точки	до точки	
	143	139	-
	139	138	-
<b>47:23:0309003:82:3У 32</b>			
	144	145	-
	145	146	-
	146	81	-
	81	80	-
	80	86	-
	86	147	-
	147	148	-
	148	149	-
	149	150	-
	150	144	-
<b>47:23:0309003:82:3У 33</b>			
	151	152	-
	152	153	-
	153	154	-
	154	155	-
	155	156	-
	156	157	-
	157	158	-
	158	159	-
	159	160	-
	160	161	-
	161	162	-
	162	163	-
	163	164	-
	164	165	-
	165	166	-
	166	167	-
	167	168	-
	168	169	-
	169	142	-
	142	141	-
	141	140	-
	140	138	-
	138	137	-
	137	135	-
	135	134	-
	134	133	-
	133	136	-
	136	131	-
	131	126	-
	126	130	-
	130	129	-
	129	170	-
	170	171	-

Взам. инв. №	
Подп. и дата	
Инв. № подл.	

Изм.	Кол.уч.	Лист	№ док.	Подп.	Дата

966-15-ПМ-ПЗ

Условный номер образуемого земельного участка	Граница образуемого земельного участка		Описание прохождения части границы
	от точки	до точки	
	171	116	-
	116	115	-
	115	119	-
	119	121	-
	121	125	-
	125	124	-
	124	123	-
	123	122	-
	122	120	-
	120	118	-
	118	114	-
	114	113	-
	113	117	-
	117	172	-
	172	173	-
	173	174	-
	174	108	-
	108	107	-
	107	106	-
	106	112	-
	112	175	-
	175	176	-
	176	177	-
	177	178	-
	178	179	-
	179	180	-
	180	181	-
	181	182	-
	182	183	-
	183	184	-
	184	185	-
	185	186	-
	186	187	-
	187	151	-
	151	72	-
	72	73	-
	73	67	-
	67	68	-
	68	62	-
	62	63	-
	63	56	-
	56	57	-
	57	58	-
	58	53	-
	53	45	-
	45	41	-
	41	39	-

Изм. № подл.	Подп. и дата	Взам. инв. №

Изм.	Кол.уч.	Лист	№ док.	Подп.	Дата

966-15-ПМ-ПЗ

Условный номер образуемого земельного участка	Граница образуемого земельного участка		Описание прохождения части границы
	от точки	до точки	
	39	40	-
	40	32	-
	32	30	-
	30	31	-
	31	25	-
	25	18	-
	18	19	-
	19	15	-
	15	1	-
	1	2	-
	2	3	-
	3	4	-
	4	5	-
	5	6	-
	6	7	-
	7	10	-
	10	11	-
	11	12	-
	12	13	-
	13	9	-
	9	16	-
	16	17	-
	17	14	-
	14	20	-
	20	21	-
	21	22	-
	22	23	-
	23	26	-
	26	27	-
	27	28	-
	28	33	-
	33	34	-
	34	35	-
	35	36	-
	36	37	-
	37	38	-
	38	42	-
	42	46	-
	46	47	-
	47	48	-
	48	49	-
	49	50	-
	50	51	-
	51	52	-
	52	54	-
	54	55	-
	55	59	-

Взам. инв. №	
Подп. и дата	
Инв. № подл.	

Изм.	Кол.уч.	Лист	№ док.	Подп.	Дата

966-15-ПМ-ПЗ

Условный номер образуемого земельного участка	Граница образуемого земельного участка		Описание прохождения части границы
	от точки	до точки	
	59	60	-
	60	61	-
	61	64	-
	64	65	-
	65	77	-
	77	78	-
	78	79	-
	79	69	-
	69	70	-
	70	74	-
	74	75	-
	75	76	-
	76	71	-
	71	72	-
	72	99	-
	99	100	-
	100	101	-
	101	95	-
	95	96	-
	96	90	-
	90	91	-
	91	92	-
	92	89	-
	89	85	-
	85	86	-
	86	147	-
	147	148	-
	148	149	-
	149	150	-
	150	144	-
	144	145	-
	145	146	-
	146	81	-
	82	83	-
	83	84	-
	84	87	-
	87	88	-
	88	93	-
	93	94	-
	94	97	-
	97	102	-
	102	104	-
	104	105	-
	105	103	-
	103	98	-
	98	99	-

Изм. № подл.	Подп. и дата	Взам. инв. №

Изм.	Кол.уч.	Лист	№ док.	Подп.	Дата

966-15-ПМ-ПЗ

## 4 Сведения о координатах поворотных точек границ образуемых земельных участков

Таблица 4

Условный номер образуемого земельного участка	№ поворотной точки границы образуемого земельного участка	Координаты точек в МСК 47 зона 2	
		X	Y
<b>47:23:0309003:82:3У 1</b>			
	1	399786.02	2218089.48
	2	399780.66	2218103.72
	3	399779.01	2218115.47
	4	399775.47	2218123.34
	5	399767.94	2218129.33
	6	399747.82	2218088.31
	7	399745.99	2218085.09
	8	399765.49	2218076.16
	1	399786.02	2218089.48
<b>47:23:0309003:82:3У 2</b>			
	9	399758.23	2218045.71
	8	399765.49	2218076.16
	7	399745.99	2218085.09
	10	399737.82	2218072.41
	11	399724.46	2218060.47
	12	399712.48	2218051.14
	13	399713.67	2218048.60
	9	399758.23	2218045.71
<b>47:23:0309003:82:3У 3</b>			
	14	399772.13	2218042.97
	15	399798.64	2218070.08
	1	399786.02	2218089.48
	8	399765.49	2218076.16
	9	399758.23	2218045.71
	16	399767.53	2218045.01
	17	399770.85	2218043.88
	14	399772.13	2218042.97
<b>47:23:0309003:82:3У 4</b>			
	18	399815.25	2218037.92
	19	399804.43	2218061.37
	15	399798.64	2218070.08
	14	399772.13	2218042.97
	20	399773.61	2218041.56
	21	399775.59	2218037.81
	22	399775.86	2218033.42
	23	399774.90	2218030.43
	24	399787.98	2218028.46
	18	399815.25	2218037.92

Взам. инв. №	
Подп. и дата	
Инв. № подл.	

Изм.	Кол.уч.	Лист	№ док.	Подп.	Дата	966-15-ПМ-ПЗ	Лист
							14

Условный номер образуемого земельного участка	№ поворотной точки границы образуемого земельного участка	Координаты точек в МСК 47 зона 2	
		X	Y
<b>47:23:0309003:82:3У 5</b>			
	25	399820.83	2218025.86
	18	399815.25	2218037.92
	24	399787.98	2218028.46
	23	399774.90	2218030.43
	26	399773.97	2218028.85
	27	399770.32	2218025.79
	28	399766.24	2218024.87
	29	399775.73	2217999.52
	30	399782.16	2218004.15
	31	399792.75	2218008.96
	25	399820.83	2218025.86
<b>47:23:0309003:82:3У 6</b>			
	32	399769.30	2217994.82
	29	399775.73	2217999.52
	28	399766.24	2218024.87
	33	399763.09	2218025.21
	34	399759.69	2218026.86
	35	399757.47	2218029.10
	36	399756.24	2218031.37
	37	399755.46	2218034.73
	38	399742.13	2218035.81
	39	399747.91	2217987.49
	40	399754.97	2217990.87
	32	399769.30	2217994.82
<b>47:23:0309003:82:3У 7</b>			
	41	399744.51	2217985.75
	39	399747.91	2217987.49
	38	399742.13	2218035.81
	42	399724.77	2218036.84
	43	399722.25	2218008.80
	44	399721.80	2217985.25
	45	399734.79	2217976.90
	41	399744.51	2217985.75
<b>47:23:0309003:82:3У 8</b>			
	43	399722.25	2218008.80
	42	399724.77	2218036.84
	46	399700.07	2218038.43
	47	399693.49	2218035.80
	48	399684.78	2218026.53
	49	399683.64	2218022.75
	50	399681.26	2218012.98
	43	399722.25	2218008.80

Взам. инв. №	
Подп. и дата	
Инв. № подл.	

Изм.	Кол.уч.	Лист	№ док.	Подп.	Дата

Условный номер образуемого земельного участка	№ поворотной точки границы образуемого земельного участка	Координаты точек в МСК 47 зона 2	
		X	Y
<b>47:23:0309003:82:3У 9</b>			
	44	399721.80	2217985.25
	43	399722.25	2218008.80
	50	399681.26	2218012.98
	51	399679.68	2218005.17
	52	399677.63	2217988.57
	44	399721.80	2217985.25
<b>47:23:0309003:82:3У 10</b>			
	53	399720.33	2217959.80
	45	399734.79	2217976.90
	44	399721.80	2217985.25
	52	399677.63	2217988.57
	54	399677.04	2217979.04
	55	399676.74	2217963.66
	53	399720.33	2217959.80
<b>47:23:0309003:82:3У 11</b>			
	56	399712.57	2217928.41
	57	399714.34	2217944.98
	58	399716.56	2217953.38
	53	399720.33	2217959.80
	55	399676.74	2217963.66
	59	399676.89	2217952.62
	60	399676.65	2217942.27
	61	399675.48	2217932.88
	56	399712.57	2217928.41
<b>47:23:0309003:82:3У 12</b>			
	62	399717.18	2217898.52
	63	399714.27	2217909.27
	56	399712.57	2217928.41
	61	399675.48	2217932.88
	64	399673.68	2217922.63
	65	399669.81	2217911.90
	66	399699.56	2217896.51
	62	399717.18	2217898.52
<b>47:23:0309003:82:3У 13</b>			
	67	399729.09	2217859.81
	68	399720.78	2217881.67
	62	399717.18	2217898.52
	66	399699.56	2217896.51
	69	399682.71	2217864.54
	70	399695.60	2217857.56
	67	399729.09	2217859.81
<b>47:23:0309003:82:3У 14</b>			

Взам. инв. №	
Подп. и дата	
Инв. № подл.	

Изм.	Кол.уч.	Лист	№ док.	Подп.	Дата	966-15-ПМ-ПЗ	Лист
							16



Условный номер образуемого земельного участка	№ поворотной точки границы образуемого земельного участка	Координаты точек в МСК 47 зона 2	
		X	Y
	71	399729.51	2217829.29
	72	399734.54	2217832.87
	73	399735.09	2217838.58
	67	399729.09	2217859.81
	70	399695.60	2217857.56
	74	399686.07	2217841.51
	75	399692.65	2217835.77
	76	399716.37	2217823.73
	71	399729.51	2217829.29
<b>47:23:0309003:82:3У 15</b>			
	69	399682.71	2217864.54
	66	399699.56	2217896.51
	65	399669.81	2217911.90
	77	399668.43	2217908.54
	78	399653.27	2217883.02
	79	399653.87	2217880.06
	69	399682.71	2217864.54
<b>47:23:0309003:82:3У 16</b>			
	80	399626.83	2217851.25
	81	399639.30	2217875.67
	82	399610.30	2217891.75
	83	399605.81	2217889.95
	84	399595.14	2217867.93
	80	399626.83	2217851.25
<b>47:23:0309003:82:3У 17</b>			
	85	399620.32	2217839.83
	86	399629.79	2217846.42
	80	399626.83	2217851.25
	84	399595.14	2217867.93
	87	399584.21	2217843.67
	88	399582.63	2217836.18
	89	399611.03	2217829.29
	85	399620.32	2217839.83
<b>47:23:0309003:82:3У 18</b>			
	90	399600.53	2217791.37
	91	399600.33	2217798.63
	92	399608.53	2217826.23
	89	399611.03	2217829.29
	88	399582.63	2217836.18
	93	399580.14	2217824.13
	94	399576.51	2217794.65
	90	399600.53	2217791.37
<b>47:23:0309003:82:3У 19</b>			

Взам. инв. №	
Подп. и дата	
Инв. № подл.	

Изм.	Кол.уч.	Лист	№ док.	Подп.	Дата	966-15-ПМ-ПЗ	Лист 17

Условный номер образуемого земельного участка	№ поворотной точки границы образуемого земельного участка	Координаты точек в МСК 47 зона 2	
		X	Y
	95	399602.86	2217755.77
	96	399601.08	2217779.11
	90	399600.53	2217791.37
	94	399576.51	2217794.65
	97	399571.87	2217756.59
	95	399602.86	2217755.77
<b>47:23:0309003:82:3У 20</b>			
	98	399595.38	2217715.76
	99	399601.30	2217723.69
	100	399602.57	2217731.91
	101	399602.73	2217742.80
	95	399602.86	2217755.77
	97	399571.87	2217756.59
	102	399568.73	2217736.75
	98	399595.38	2217715.76
<b>47:23:0309003:82:3У 21</b>			
	103	399582.69	2217702.03
	98	399595.38	2217715.76
	102	399568.73	2217736.75
	104	399554.83	2217696.60
	105	399570.87	2217686.84
	103	399582.69	2217702.03
<b>47:23:0309003:82:3У 22</b>			
	106	399556.21	2217669.11
	107	399566.75	2217681.73
	108	399545.66	2217693.78
	109	399531.24	2217699.96
	110	399518.17	2217673.56
	111	399530.34	2217667.08
	112	399546.08	2217660.42
	106	399556.21	2217669.11
<b>47:23:0309003:82:3У 23</b>			
	113	399566.07	2217799.79
	114	399568.99	2217825.38
	115	399529.90	2217839.49
	116	399521.57	2217820.26
	117	399562.49	2217801.35
	113	399566.07	2217799.79
<b>47:23:0309003:82:3У 24</b>			
	114	399568.99	2217825.38
	118	399574.59	2217849.26
	119	399541.01	2217863.96
	115	399529.90	2217839.49

Взам. инв. №	
Подп. и дата	
Инв. № подл.	

Изм.	Кол.уч.	Лист	№ док.	Подп.	Дата	966-15-ПМ-ПЗ	Лист
							18

Условный номер образуемого земельного участка	№ поворотной точки границы образуемого земельного участка	Координаты точек в МСК 47 зона 2		
		X	Y	
<b>47:23:0309003:82:3У 25</b>	114	399568.99	2217825.38	
	118	399574.59	2217849.26	
	120	399585.33	2217873.03	
	121	399552.55	2217890.43	
	119	399541.01	2217863.96	
	118	399574.59	2217849.26	
	<b>47:23:0309003:82:3У 26</b>	120	399585.33	2217873.03
122		399596.30	2217895.93	
123		399594.99	2217899.97	
124		399570.21	2217913.53	
125		399557.23	2217899.16	
121		399552.55	2217890.43	
120		399585.33	2217873.03	
<b>47:23:0309003:82:3У 27</b>		126	399601.43	2217908.61
	127	399625.47	2217947.31	
	128	399611.24	2217956.98	
	129	399607.91	2217954.35	
	130	399577.84	2217921.39	
	126	399601.43	2217908.61	
	<b>47:23:0309003:82:3У 28</b>	131	399621.21	2217897.24
		132	399644.09	2217935.61
127		399625.47	2217947.31	
126		399601.43	2217908.61	
131		399621.21	2217897.24	
<b>47:23:0309003:82:3У 29</b>		133	399643.37	2217887.92
	134	399658.63	2217913.56	
	135	399662.23	2217923.26	
	132	399644.09	2217935.61	
	131	399621.21	2217897.24	
	136	399640.38	2217886.81	
	133	399643.37	2217887.92	
	<b>47:23:0309003:82:3У 30</b>	135	399662.23	2217923.26
137		399665.19	2217938.70	
138		399665.88	2217954.29	
139		399624.28	2217970.35	
128		399611.24	2217956.98	
127		399625.47	2217947.31	

Изм. № подл.	Подп. и дата	Взам. инв. №

Изм.	Кол.уч.	Лист	№ док.	Подп.	Дата	966-15-ПМ-ПЗ	Лист
							19

Условный номер образуемого земельного участка	№ поворотной точки границы образуемого земельного участка	Координаты точек в МСК 47 зона 2	
		X	Y
	132	399644.09	2217935.61
	135	399662.23	2217923.26
<b>47:23:0309003:82:3У 31</b>			
	138	399665.88	2217954.29
	140	399666.04	2217979.50
	141	399667.98	2218001.49
	142	399658.20	2218005.12
	143	399645.99	2217992.61
	139	399624.28	2217970.35
	138	399665.88	2217954.29
<b>47:23:0309003:82:3У 32</b>			
	144	399663.69	2217854.67
	145	399665.06	2217858.29
	146	399666.57	2217861.22
	81	399639.30	2217875.67
	80	399626.83	2217851.25
	86	399629.79	2217846.42
	147	399640.05	2217851.82
	148	399643.27	2217852.54
	149	399648.73	2217853.99
	150	399654.93	2217854.86
	144	399663.69	2217854.67
<b>47:23:0309003:82:3У 33</b>			
	151	399749.92	2217818.84
	152	399755.30	2217848.13
	153	399730.34	2217917.88
	154	399737.27	2217950.58
	155	399761.68	2217976.95
	156	399822.95	2218005.39
	157	399851.34	2218024.99
	158	399841.00	2218055.86
	159	399804.88	2218091.68
	160	399797.00	2218129.43
	161	399790.92	2218208.81
	162	399758.20	2218128.15
	163	399747.38	2218106.88
	164	399745.39	2218102.76
	165	399730.32	2218079.06
	166	399726.24	2218075.03
	167	399706.04	2218054.16
	168	399691.23	2218038.99
	169	399688.22	2218035.89
	142	399658.20	2218005.12

Взам. инв. №	
Подп. и дата	
Инв. № подл.	

Изм.	Кол.уч.	Лист	№ док.	Подп.	Дата	966-15-ПМ-ПЗ	Лист
							20

Условный номер образуемого земельного участка	№ поворотной точки границы образуемого земельного участка	Координаты точек в МСК 47 зона 2	
		X	Y
	141	399667.98	2218001.49
	140	399666.04	2217979.50
	138	399665.88	2217954.29
	137	399665.19	2217938.70
	135	399662.23	2217923.26
	134	399658.63	2217913.56
	133	399643.37	2217887.92
	136	399640.38	2217886.81
	131	399621.21	2217897.24
	126	399601.43	2217908.61
	130	399577.84	2217921.39
	129	399607.91	2217954.35
	170	399559.63	2217917.28
	171	399515.44	2217823.09
	116	399521.57	2217820.26
	115	399529.90	2217839.49
	119	399541.01	2217863.96
	121	399552.55	2217890.43
	125	399557.23	2217899.16
	124	399570.21	2217913.53
	123	399594.99	2217899.97
	122	399596.30	2217895.93
	120	399585.33	2217873.03
	118	399574.59	2217849.26
	114	399568.99	2217825.38
	113	399566.07	2217799.79
	117	399562.49	2217801.35
	172	399551.67	2217757.52
	173	399542.34	2217732.02
	174	399556.26	2217727.01
	108	399545.66	2217693.78
	107	399566.75	2217681.73
	106	399556.21	2217669.11
	112	399546.08	2217660.42
	175	399566.22	2217651.88
	176	399586.16	2217678.96
	177	399598.52	2217689.73
	178	399619.44	2217721.39
	179	399623.67	2217750.69
	180	399621.03	2217788.61
	181	399621.31	2217800.67
	182	399624.30	2217813.60
	183	399640.83	2217830.19

Изм. № подл.	Подп. и дата	Взам. инв. №

Изм.	Кол.уч.	Лист	№ док.	Подп.	Дата

966-15-ПМ-ПЗ

Лист

21

Условный номер образуемого земельного участка	№ поворотной точки границы образуемого земельного участка	Координаты точек в МСК 47 зона 2	
		X	Y
	184	399643.06	2217832.42
	185	399648.72	2217834.39
	186	399660.49	2217835.58
	187	399714.63	2217802.74
	151	399749.92	2217818.84
	72	399734.54	2217832.87
	73	399735.09	2217838.58
	67	399729.09	2217859.81
	68	399720.78	2217881.67
	62	399717.18	2217898.52
	63	399714.27	2217909.27
	56	399712.57	2217928.41
	57	399714.34	2217944.98
	58	399716.56	2217953.38
	53	399720.33	2217959.80
	45	399734.79	2217976.90
	41	399744.51	2217985.75
	39	399747.91	2217987.49
	40	399754.97	2217990.87
	32	399769.30	2217994.82
	30	399782.16	2218004.15
	31	399792.75	2218008.96
	25	399820.83	2218025.86
	18	399815.25	2218037.92
	19	399804.43	2218061.37
	15	399798.64	2218070.08
	1	399786.02	2218089.48
	2	399780.66	2218103.72
	3	399779.01	2218115.47
	4	399775.47	2218123.34
	5	399767.94	2218129.33
	6	399747.82	2218088.31
	7	399745.99	2218085.09
	10	399737.82	2218072.41
	11	399724.46	2218060.47
	12	399712.48	2218051.14
	13	399713.67	2218048.60
	9	399758.23	2218045.71
	16	399767.53	2218045.01
	17	399770.85	2218043.88
	14	399772.13	2218042.97
	20	399773.61	2218041.56

Взам. инв. №	
Подп. и дата	
Инв. № подл.	

Изм.	Кол.уч.	Лист	№ док.	Подп.	Дата	966-15-ПМ-ПЗ	Лист
							22

Условный номер образуемого земельного участка	№ поворотной точки границы образуемого земельного участка	Координаты точек в МСК 47 зона 2	
		X	Y
	21	399775.59	2218037.81
	22	399775.86	2218033.42
	23	399774.90	2218030.43
	26	399773.97	2218028.85
	27	399770.32	2218025.79
	28	399766.24	2218024.87
	33	399763.09	2218025.21
	34	399759.69	2218026.86
	35	399757.47	2218029.10
	36	399756.24	2218031.37
	37	399755.46	2218034.73
	38	399742.13	2218035.81
	42	399724.77	2218036.84
	46	399700.07	2218038.43
	47	399693.49	2218035.80
	48	399684.78	2218026.53
	49	399683.64	2218022.75
	50	399681.26	2218012.98
	51	399679.68	2218005.17
	52	399677.63	2217988.57
	54	399677.04	2217979.04
	55	399676.74	2217963.66
	59	399676.89	2217952.62
	60	399676.65	2217942.27
	61	399675.48	2217932.88
	64	399673.68	2217922.63
	65	399669.81	2217911.90
	77	399668.43	2217908.54
	78	399653.27	2217883.02
	79	399653.87	2217880.06
	69	399682.71	2217864.54
	70	399695.60	2217857.56
	74	399686.07	2217841.51
	75	399692.65	2217835.77
	76	399716.37	2217823.73
	71	399729.51	2217829.29
	72	399734.54	2217832.87
	99	399601.30	2217723.69
	100	399602.57	2217731.91
	101	399602.73	2217742.80
	95	399602.86	2217755.77
	96	399601.08	2217779.11

Изм. № подл.	Подп. и дата	Взам. инв. №

Изм.	Кол.уч.	Лист	№ док.	Подп.	Дата

966-15-ПМ-ПЗ

Лист

23

Условный номер образуемого земельного участка	№ поворотной точки границы образуемого земельного участка	Координаты точек в МСК 47 зона 2	
		X	Y
	90	399600.53	2217791.37
	91	399600.33	2217798.63
	92	399608.53	2217826.23
	89	399611.03	2217829.29
	85	399620.32	2217839.83
	86	399629.79	2217846.42
	147	399640.05	2217851.82
	148	399643.27	2217852.54
	149	399648.73	2217853.99
	150	399654.93	2217854.86
	144	399663.69	2217854.67
	145	399665.06	2217858.29
	146	399666.57	2217861.22
	81	399639.30	2217875.67
	82	399610.30	2217891.75
	83	399605.81	2217889.95
	84	399595.14	2217867.93
	87	399584.21	2217843.67
	88	399582.63	2217836.18
	93	399580.14	2217824.13
	94	399576.51	2217794.65
	97	399571.87	2217756.59
	102	399568.73	2217736.75
	104	399554.83	2217696.60
	105	399570.87	2217686.84
	103	399582.69	2217702.03
	98	399595.38	2217715.76
	99	399601.30	2217723.69

Изм. № подл.	Подп. и дата	Взам. инв. №

Изм.	Кол.уч.	Лист	№ док.	Подп.	Дата

966-15-ПМ-ПЗ



## 5 Сведения о границах территории в отношении которой утвержден проект межевания

### 5.1 Перечень координат характерных точек границ территории, в отношении которой утвержден проект межевания, в системе координат, используемой для ведения Единого государственного реестра недвижимости

№ поворотной точки границы проектирования	Координаты точек в МСК-47 зона 2	
	X	Y
188	399750.81	2217801.10
189	399771.18	2217819.41
190	399776.78	2217831.97
191	399777.11	2217842.54
192	399769.09	2217864.99
193	399760.24	2217880.23
194	399752.20	2217905.08
195	399752.33	2217938.35
196	399760.53	2217952.15
197	399779.37	2217961.30
198	399796.30	2217969.23
199	399813.66	2217980.76
200	399823.89	2217987.15
201	399843.82	2217995.73
202	399858.27	2218007.96
203	399870.84	2218036.32
204	399870.69	2218047.04
205	399863.37	2218058.57
206	399831.17	2218089.86
207	399818.28	2218115.16
208	399820.82	2218125.94
209	399834.05	2218138.65
210	399794.03	2218254.18
211	399723.66	2218274.28
212	399456.01	2217705.33
110	399518.17	2217673.56
111	399530.34	2217667.08
112	399546.08	2217660.42
175	399566.22	2217651.88
217	399584.07	2217640.50
218	399603.43	2217663.81
219	399611.69	2217673.06
220	399622.14	2217680.65
221	399630.84	2217693.98
222	399641.36	2217714.54
223	399647.36	2217739.24
224	399644.97	2217755.52

Взам. инв. №	
Подп. и дата	
Инв. № подл.	

Изм.	Кол.уч.	Лист	№ док.	Подп.	Дата	966-15-ПМ-ПЗ	Лист
							25

№ поворотной точки границы проектирования	Координаты точек в МСК-47 зона 2	
	X	Y
225	399639.45	2217771.78
226	399639.39	2217793.38
227	399643.77	2217805.70
228	399650.63	2217813.24
229	399659.25	2217815.04
230	399700.18	2217789.94
231	399720.88	2217786.63
188	399750.81	2217801.10

Изм. № подл.	Подп. и дата	Взам. инв. №

Изм.	Кол.уч.	Лист	№ док.	Подп.	Дата

966-15-ПМ-ПЗ

Лист

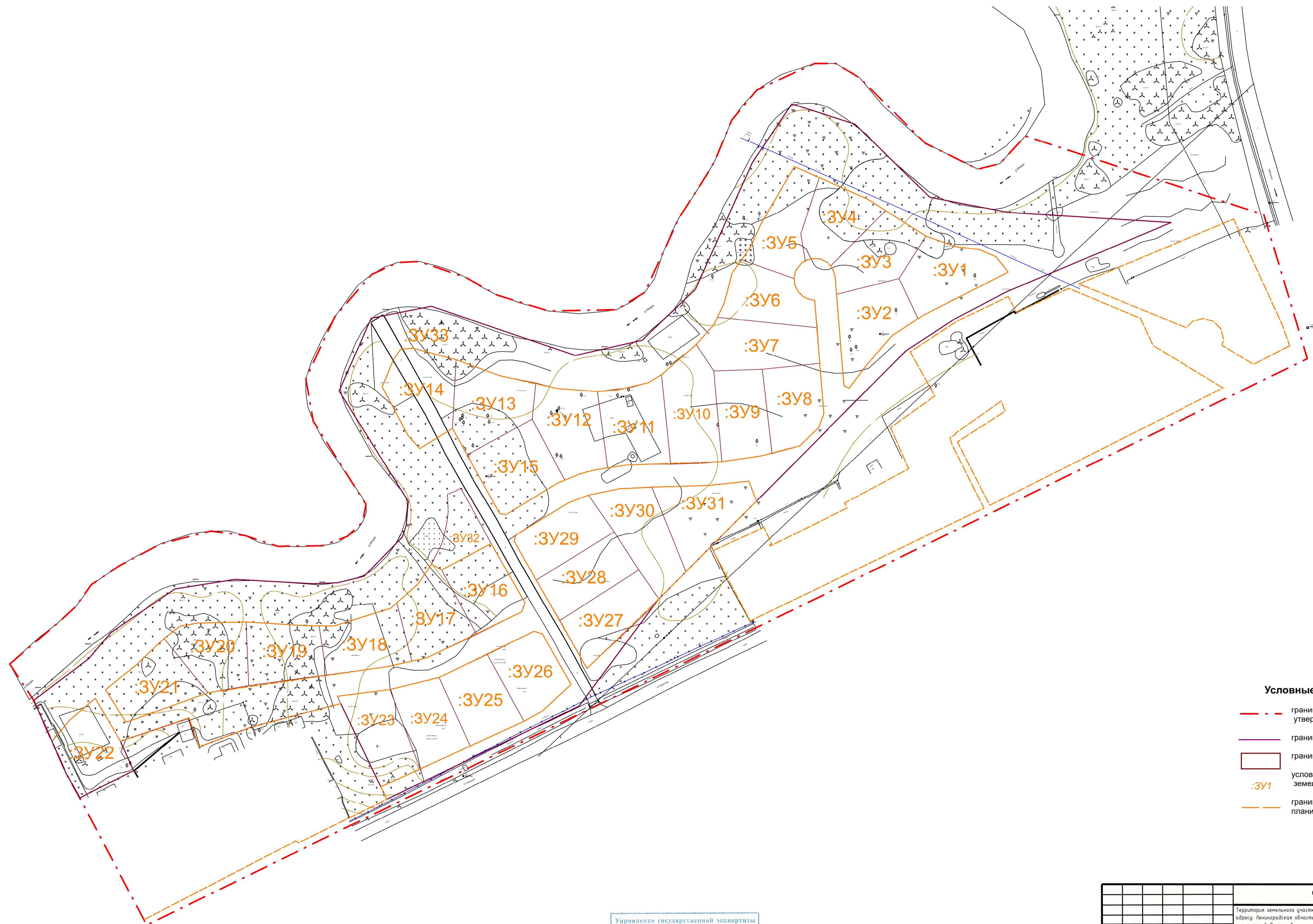
26

**Приложение 1. ГРАФИЧЕСКИЕ МАТЕРИАЛЫ**

Изм. № подл.	Подп. и дата	Взам. инв. №
--------------	--------------	--------------

Изм.	Кол.уч.	Лист	№ док.	Подп.	Дата	

966-15-ПМ-ПЗ



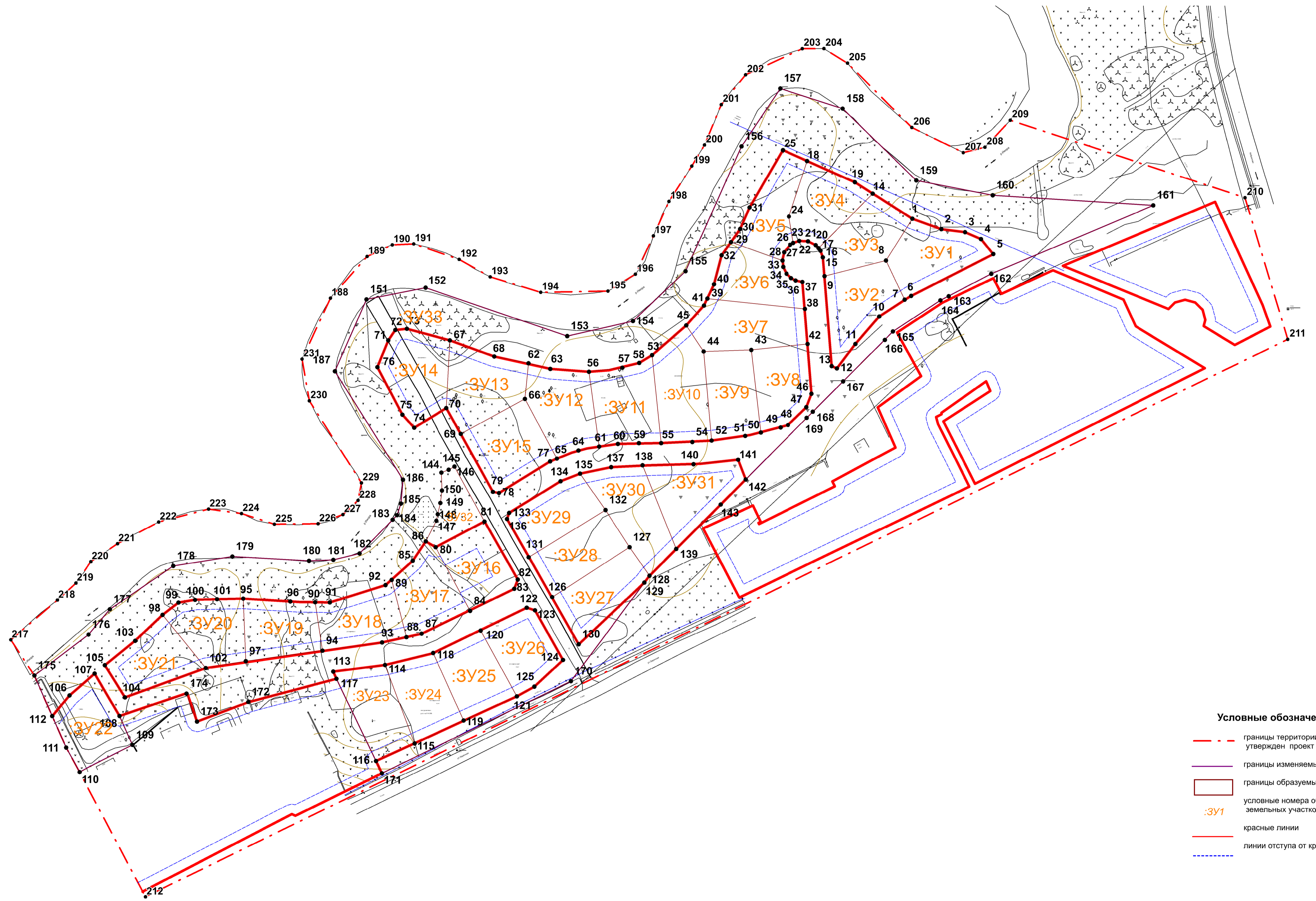
**Условные обозначения**

- - - границы территории в отношении которой утвержден проект межевания
- границы изменяемых земельных участков
- границы образуемых земельных участков
- :3У1 условные номера образуемых земельных участков
- границы планируемых элементов планировочной структуры

Управление государственной экспертизы  
 Ленинградской области  
 Результаты экспертных мероприятий  
**ПРИНЯТО**  
 Принят гл. специалист \_\_\_\_\_ (Ворожков С. В.)  
 от « 01 » \_\_\_\_\_ 2015 г.  
 Уведомление № 1677/15



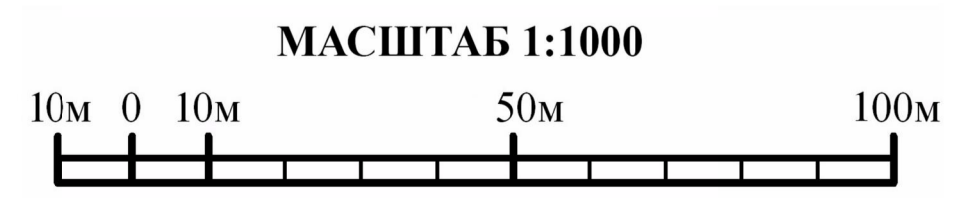
					<b>966-12-15-ПМТ</b>		
					Территория земельного участка с кадастровым номером 4723030900355, расположенного по адресу: Ленинградская область, Гатчинский муниципальный район, Пудякское сельское поселение, д. Вихляево		
Изм.	Кол.ч.	Лист	№ док.	Подп.	Дата	Статус	Лист
Разработал		Щурмин Ю.Л.			04.16	1	2
ГИП		Щурмин Ю.Л.			04.16		
					Проект межевания территории земельного участка с кадастровым номером 4723030900355, расположенного по адресу: Ленинградская область, Гатчинский район, д. Вихляево		
					Чертеж межевания территории, отображающий границы планируемых элементов планировочной структуры, границ образуемых и (или) изменяемых земельных участков, условные номера образуемых земельных участков		
Н. контр.		Щабаласов А.А.			04.16	000 «Объединенные проекты Северо-Запада»	



**Условные обозначения**

- - - границы территории в отношении которой утвержден проект межевания
- границы изменяемых земельных участков
- границы образуемых земельных участков
- :3У1 условные номера образуемых земельных участков
- красные линии
- - - линии отступа от красных линий

Управление государственной экспертизы  
Ленинградской области  
Результаты экспертных мероприятий  
**ПРИНЯТЫ**  
Принят гл. специалист *[Подпись]* (Воронов С. В.)  
от 04 09 2016 г.  
Уведомление 1677-15



						<b>966-12-15-ПМТ</b>			
						Территория земельного участка с кадастровым номером 47:23:030900355, расположенного по адресу: Ленинградская область, Гатчинский муниципальный район, Пудожское сельское поселение, д. Выхлебо			
Изм.	Кол-во	Лист	№ док.	Подп.	Дата	Проект межевания территории земельного участка с кадастровым номером 47:23:030900355, расположенного по адресу: Ленинградская область, Гатчинский район, д. Выхлебо	Стадия	Лист	Листов
Разработал	Шурмина М.И.				04.16	Чертеж межевания территории, отображающий красные линии, линии отступа от красных линий, границы образуемых и (или) изменяемых земельных участков, условные номера образуемых земельных участков			
ГИП	Шурмин Ю.Л.				04.16		2	2	
Н. контр.	Шабаласов А.А.				04.16	ООО «Объединенные проекты Северо-Запад»			