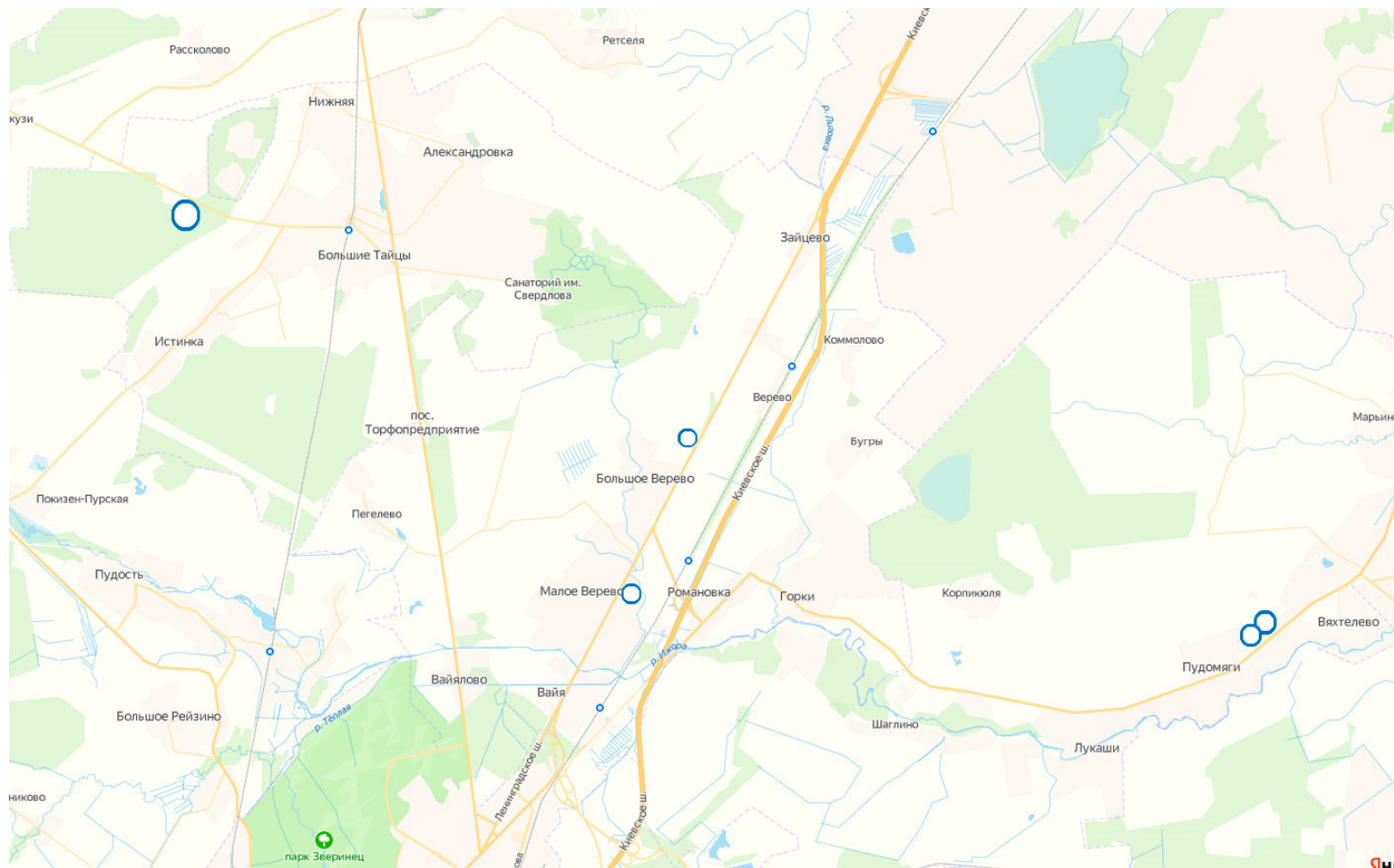



Приложение к постановлению администрации  
Гатчинского муниципального района  
от №  
«Приложение №16  
к постановлению администрации  
Гатчинского муниципального района  
от 23.07.2014 № 2732»

**Дополнения №8 к схеме  
размещения рекламных конструкций  
на территории муниципального образования  
«Гатчинский муниципальный район» Ленинградской области**



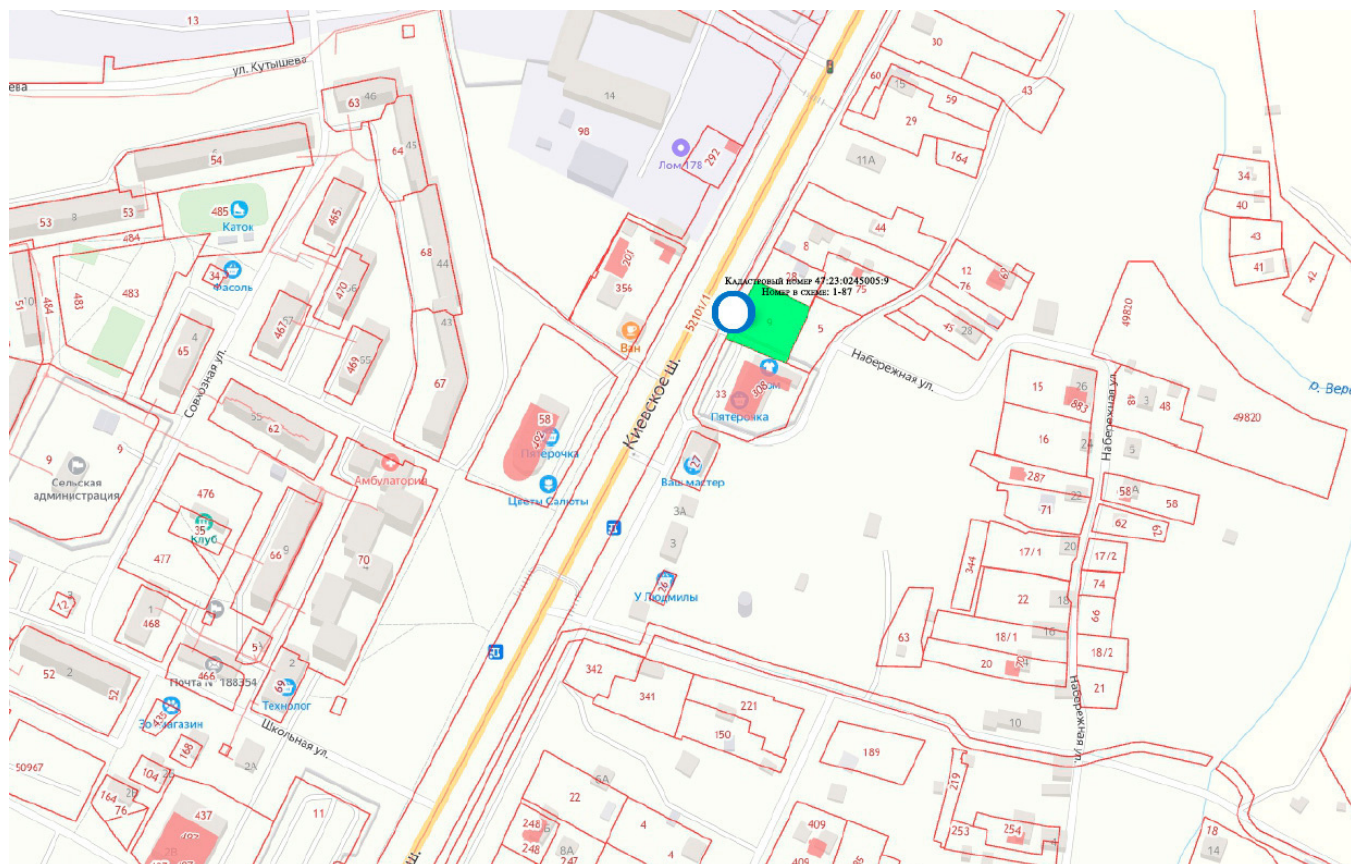
**Таблица условных обозначений,  
применяемых в картографических  
материалах**

	Щит (билборд)
---	---------------

Гатчинский район, автодорога Р-23 Санкт-Петербург – Псков – Пустошка – Невель – граница с Республикой Белоруссия, 38 км+670 м, левая сторона (дер. Малое Верево, ш. Киевское, д. 5)

1-87

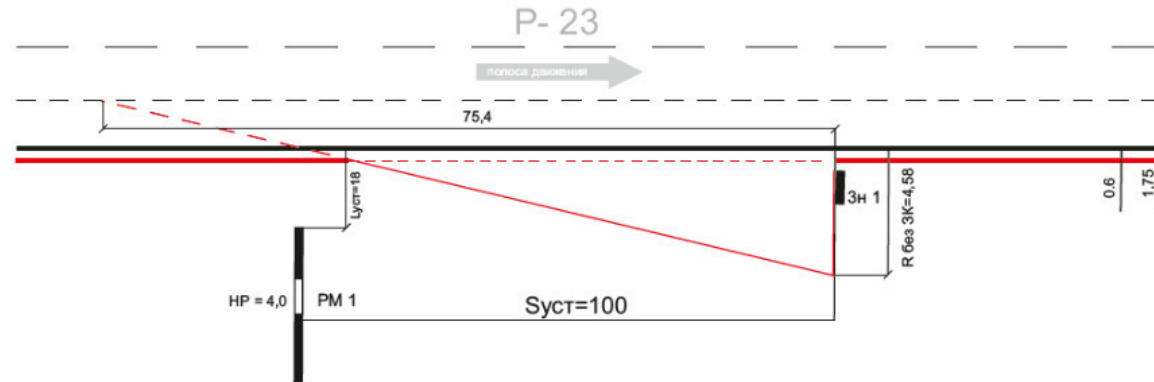
## СИТУАЦИОННЫЙ ПЛАН



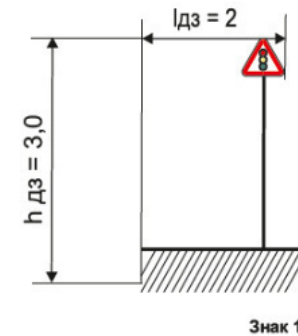
GPS координаты 59.614913, 30.175172

Кадастровый номер земельного участка 47:23:0245005:9

## СХЕМА ДОРОЖНОГО ДВИЖЕНИЯ



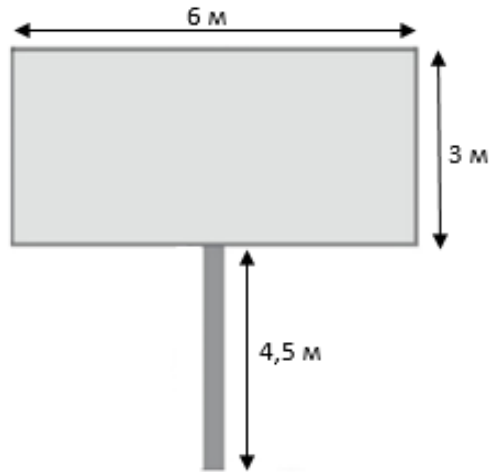
Замеры местоположения рекламной конструкции (РК)			Замеры дорожного знака категории Г.3.1	
Параметр	Факт	ГОСТ	Замеры	Знак 1
<b>L уст р, м</b> Расстояние от бровки земельного полотна до ближайшей точки горизонтальной проекции внешнего конструктивного элемента средства наружной рекламы	18	18	Дорожные знаки/светофоры по ГОСТ Р 52290	1.8
<b>Н р, м</b> Нижний край рекламной конструкции и крепящих ее конструкций от уровня проезжей части автомобильной дороги	4	4	<b>L дз, м</b> Расстояние от края проезжей части до дальнего края проекции дальнего знака	2
<b>S уст, м</b> Расстояние от линии Знака до места установки РК по ходу движения	100	0,2	<b>Н дз, м</b> Габаритная высота от проезжей части по группе знаков	3
<b>L в, м</b> 1/2 ширины полосы движения	1,75	1,75		
Соответствует ГОСТ 52044-2003				



Гатчинский район, автодорога Р-23 Санкт-Петербург – Псков – Пустошка – Невель – граница с Республикой Белоруссия, 38 км+670 м, левая сторона (дер. Малое Верево, ш. Киевское, д. 5)

1-87

## ФОТОМАТЕРИАЛЫ



## Краткое описание

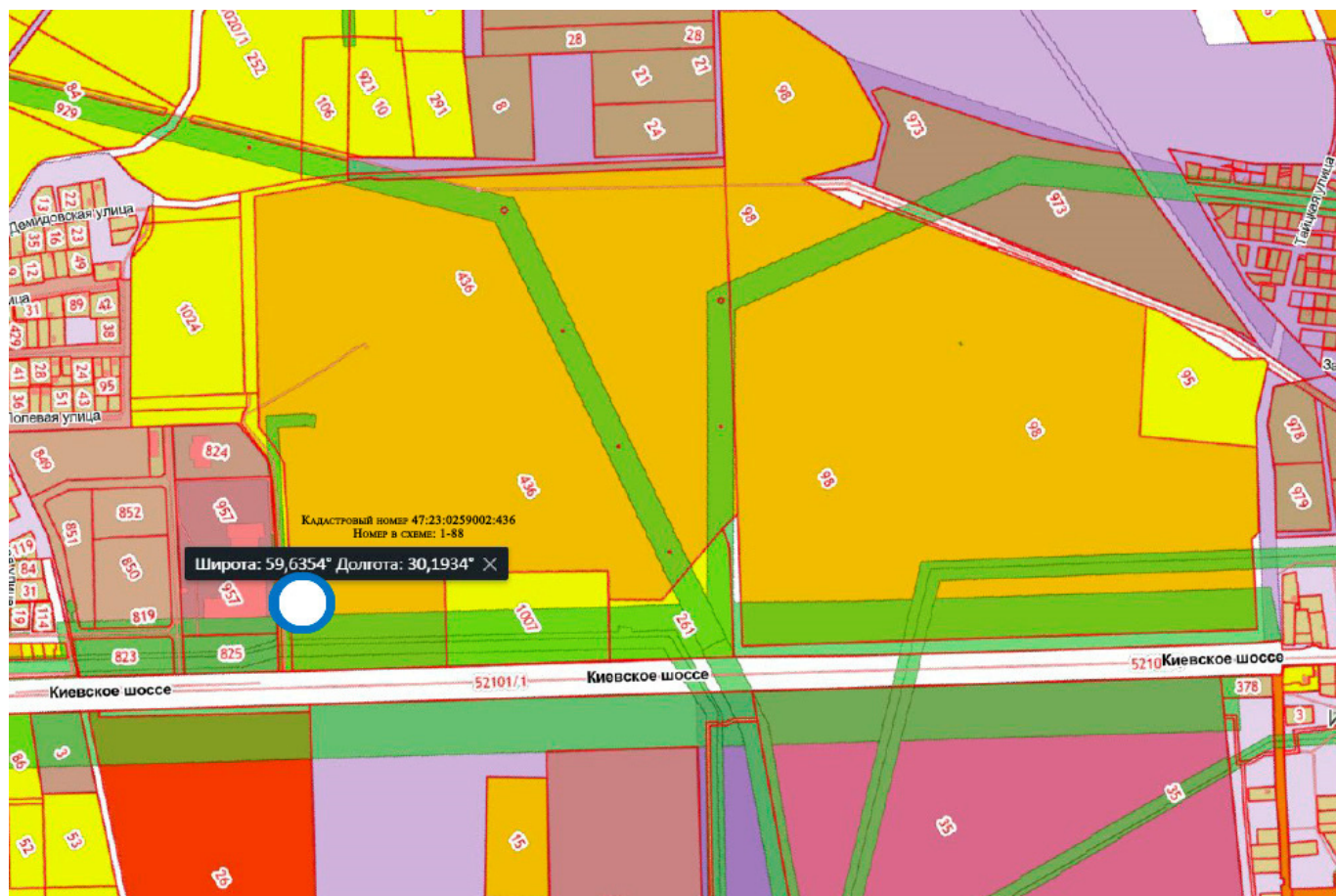
Щит (билборд) размером 3,0 м х 6,0 м, площадью информационного поля 36,0 кв.м. Изготовлен из металлического каркаса, имеет металлическую поверхность. Выполнен в двухстороннем варианте.



Гатчинский район, массив «Большое Верево», участок №1

1-88

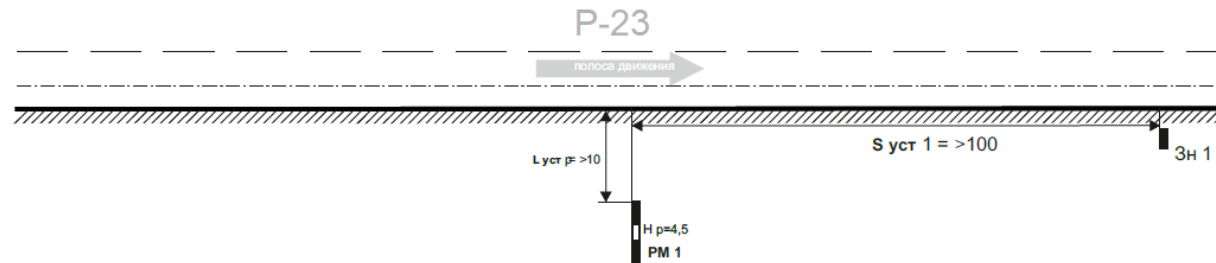
## СИТУАЦИОННЫЙ ПЛАН



GPS координаты 59.635438, 30.193423

Кадастровый номер земельного участка 47:23:0259002:436

## СХЕМА ДОРОЖНОГО ДВИЖЕНИЯ



## Замеры местоположения рекламной конструкции (ПК)

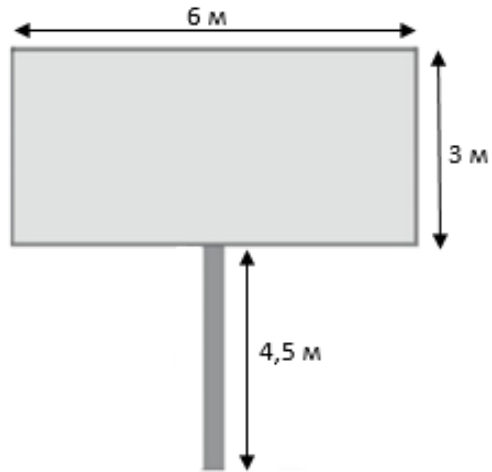
Параметр	Факт	ГОСТ
<b>L уст р, м</b> Расстояние от бровки земляного полотна до ближайшей точки горизонтальной проекции внешнего конструктивного элемента средства наружной рекламы	>10	10
<b>H р, м</b> Нижний край рекламной конструкции и крепящих ее конструкций от уровня проезжей части автомобильной дороги	4,5	4,5
<b>S уст1, м</b> Расстояние от средств наружной рекламы до дорожных знаков, светофоров дорожных, табло и знаков переменной информации в продольном направлении относительно оси проезжей части	>100	100
<b>S уст2, м</b> Расстояние от средств наружной рекламы до остановочных пунктов маршрутных транспортных средств	>100	100
<b>S уст3, м</b> Расстояние от средств наружной рекламы участках концентрации дорожно-транспортных происшествий, железнодорожных переездах, транспортных развязках в разных уровнях, наземных пешеходных переходах, пересечениях и примыканиях автомобильных дорог в одном уровне, пунктах взимания платы, стационарных пунктах весового и габаритного контроля, мостовых сооружениях, в туннелях и под железнодорожными и автомобильными путепроводами	>350	350
<b>S уст 4, м</b> Расстояние между отдельно размещенными на одной стороне автомобильной дороги средствами наружной рекламы в продольном направлении относительно оси проезжей части	>100	100

Соответствует ГОСТ 33027-2014

Гатчинский район, массив «Большое Верево», участок №1

1-88

## ФОТОМАТЕРИАЛЫ



## Краткое описание

Щит (билборд) размером 3,0 м х 6,0 м, площадью информационного поля 36,0 кв.м. Изготовлен из металлического каркаса, имеет металлическую поверхность. Выполнен в двухстороннем варианте.

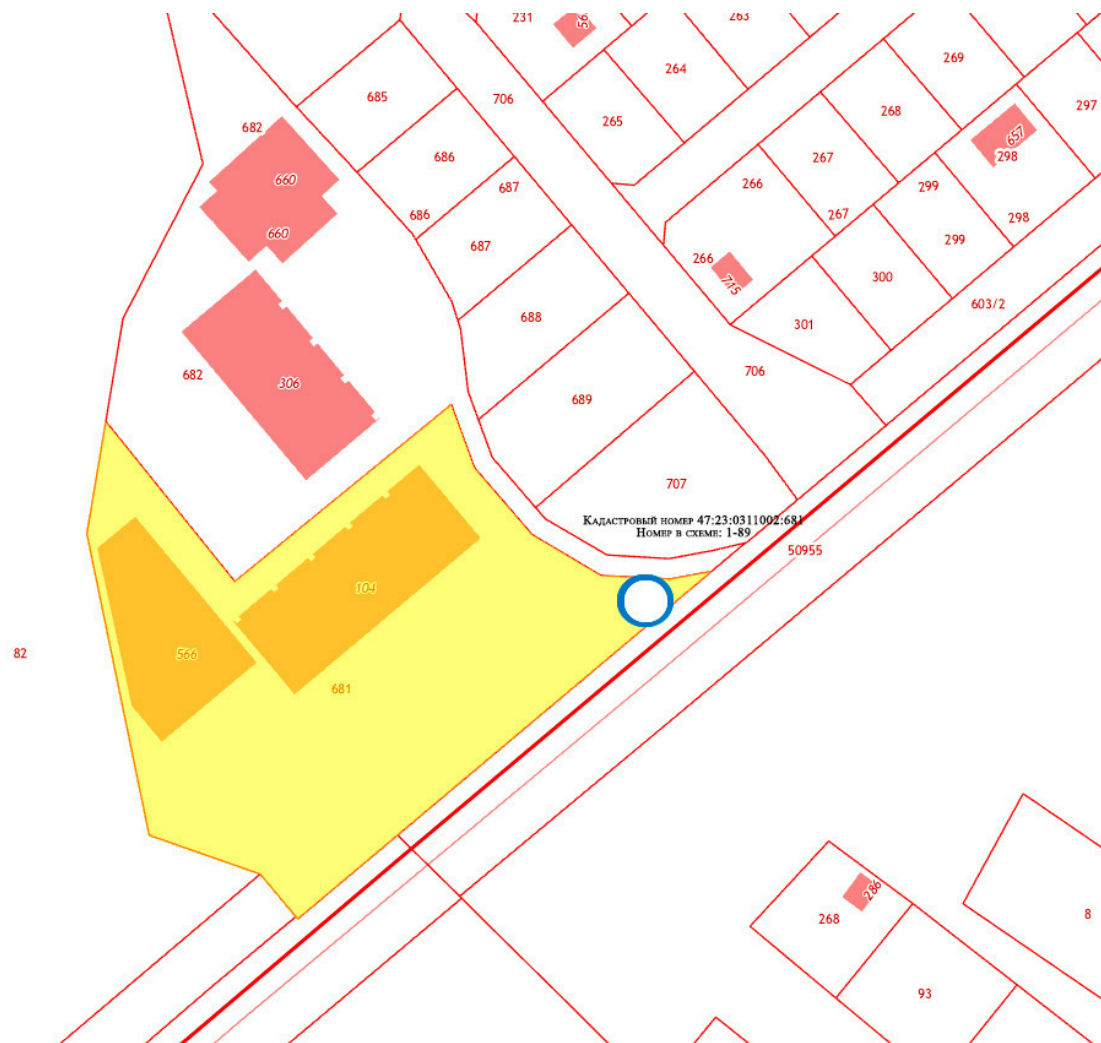




Гатчинский район, автодорога 41К-010 Красное Село - Гатчина – Павловск, 31 км+550 м, левая сторона  
(дер. Антелево, ул. Чудская)

1-89

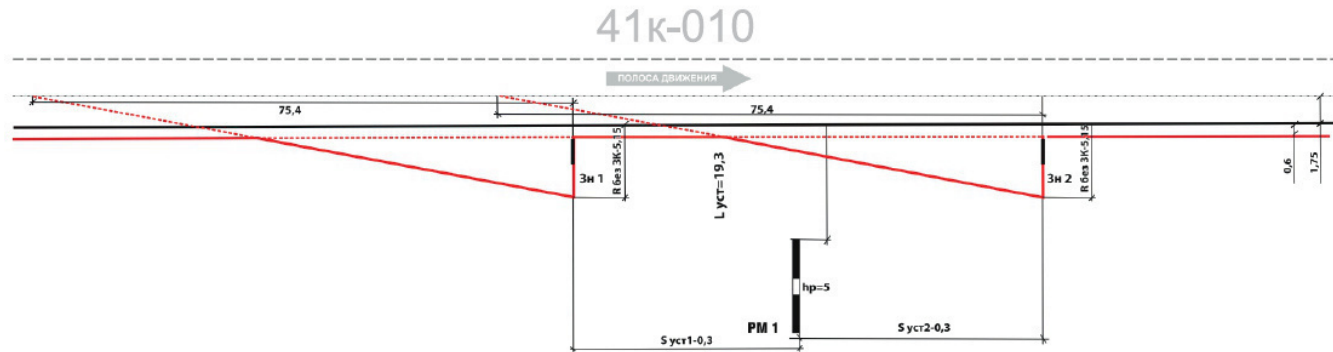
## СИТУАЦИОННЫЙ ПЛАН



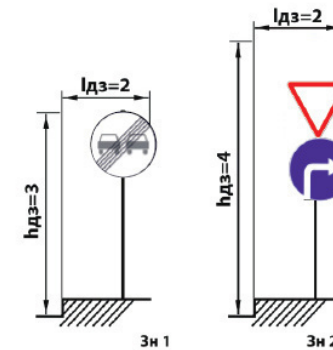
GPS координаты 59.608736, 30.347524

Кадастровый номер земельного участка 47:23:0311002:681

## СХЕМА ДОРОЖНОГО ДВИЖЕНИЯ



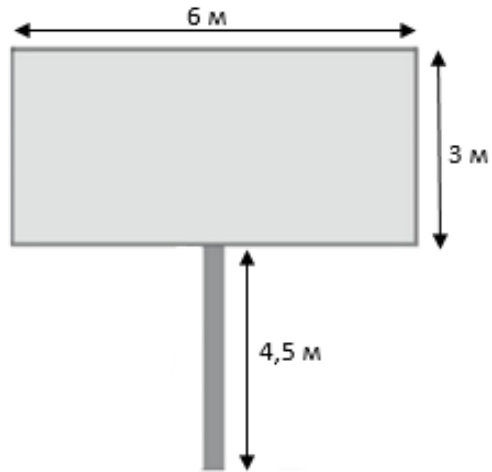
Замеры рекламной конструкции (РК)			Замеры дорожного знака категории Г.3.1		
Параметр	Факт	ГОСТ	Замеры	Знак 1	Знак 2
<b>L устр, м</b> Расстояние от края проезжей части до ближайшей точки проекции рекламного поля	19,3	9	Дорожные знаки/светофоры по ГОСТ Р 52290	3,2,1	8,13 4,1.2
<b>Н р, м</b> Высота РК от уровня проезжей части до нижнего края рекламного поля	5	4		L дз, м Расстояние от края проезжей части до дальнего края проекции дальнего знака	2
<b>S устр, м</b> Расстояние от линии Знака до места установки РК по ходу движения	1) 0,3 2) 0,3	1) 0,2 2) 0,2	Н дз, м Габаритная высота от проезжей части по группе знаков		3
<b>L в, м</b> 1/2 ширины полосы движения	1) 1,75	1,75		Соответствует ГОСТ 52044-2003	



Гатчинский район, автодорога 41К-010 Красное Село - Гатчина – Павловск, 31 км+550 м, левая сторона  
(дер. Антелево, ул. Чудская)

1-89

### ФОТОМАТЕРИАЛЫ



#### Краткое описание

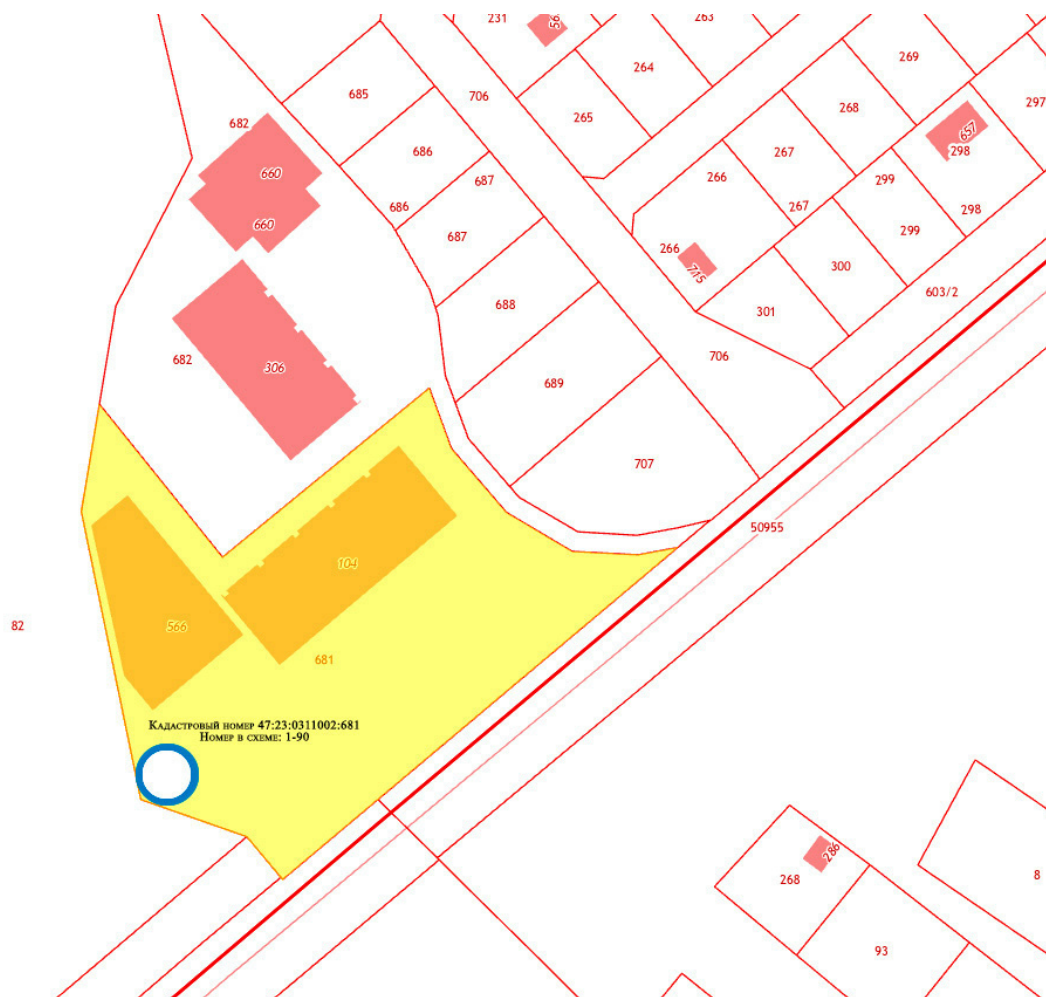
Щит (билборд) размером 3,0 м х 6,0 м, площадью информационного поля 36,0 кв.м. Изготовлен из металлического каркаса, имеет металлическую поверхность. Выполнен в двухстороннем варианте.



Гатчинский район, автодорога 41К-010 Красное Село - Гатчина – Павловск, 31 км+345 м, левая сторона  
(дер. Антелево, ул. Чудская)

1-90

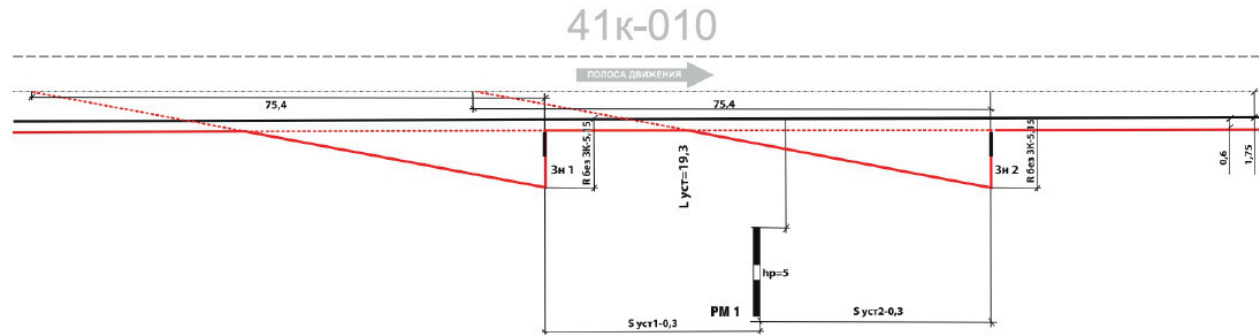
## СИТУАЦИОННЫЙ ПЛАН



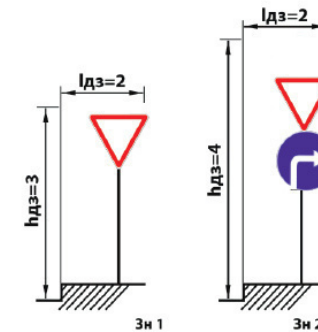
GPS координаты 59.607973, 30.345017

Кадастровый номер земельного участка 47:23:0311002:681

## СХЕМА ДОРОЖНОГО ДВИЖЕНИЯ



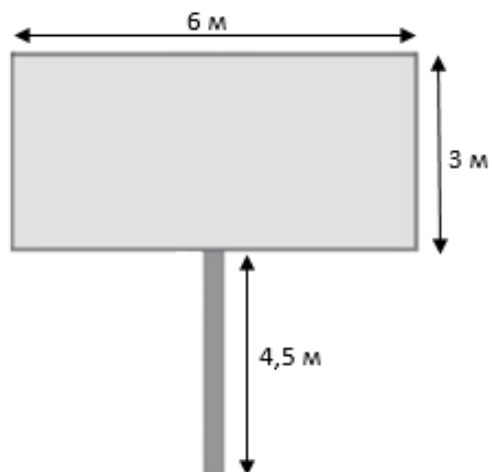
Замеры рекламной конструкции (РК)			Замеры дорожного знака категории Г.3.1		
Параметр	Факт	ГОСТ	Замеры	Знак 1	Знак 2
<b>L<sub>уст</sub> р, м</b> Расстояние от края проезжей части до ближайшей точки проекции рекламного поля	19,3	9	Дорожные знаки/светофоры по ГОСТ Р 52290	2.1	3.24 3.27 8.2.3
<b>H<sub>р</sub>, м</b> Высота РК от уровня проезжей части до нижнего края рекламного поля	5	4			
<b>S<sub>уст</sub>, м</b> Расстояние от линии Знака до места установки РК по ходу движения	1) 0,3 2) 0,3	1) 0,2 2) 0,2	L <sub>дз</sub> , м Расстояние от края проезжей части до дальнего края проекции дальнего знака	2	2
<b>L<sub>в</sub>, м</b> 1/2 ширины полосы движения	1) 1,75	1,75	H <sub>дз</sub> , м Габаритная высота от проезжей части по группе знаков	3	4
Соответствует ГОСТ 52044-2003					



Гатчинский район, автодорога 41К-010 Красное Село - Гатчина – Павловск, 31 км+345 м, левая сторона  
(дер. Антелево, ул. Чудская)

1-90

### ФОТОМАТЕРИАЛЫ



#### Краткое описание

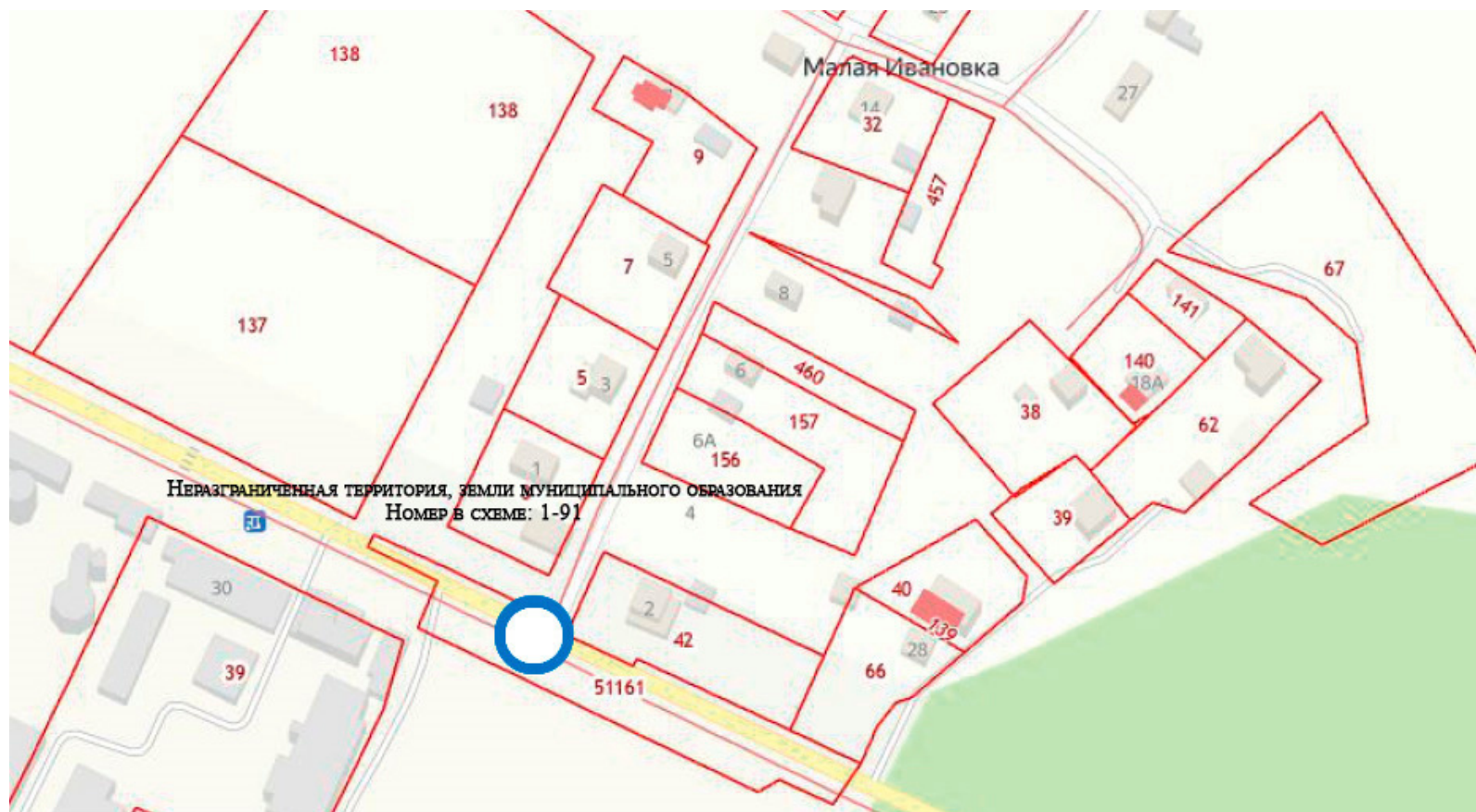
Щит (билборд) размером 3,0 м х 6,0 м, площадью информационного поля 36,0 кв.м. Изготовлен из металлического каркаса, имеет металлическую поверхность. Выполнен в двухстороннем варианте.



Гатчинский район, автодорога 41К-500 Спецподъезд №1, 6 км+100 м (дер. Малая Ивановка)

1-91

## СИТУАЦИОННЫЙ ПЛАН



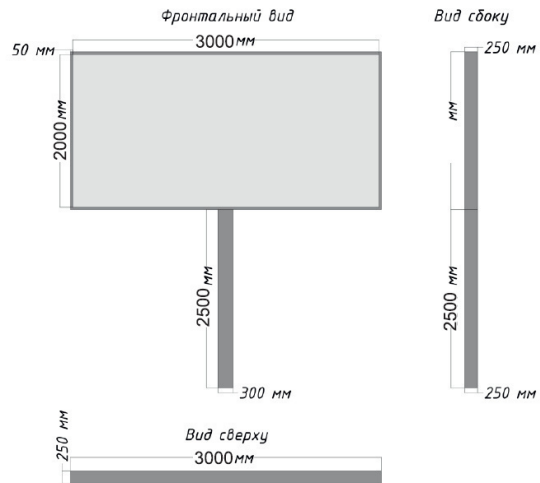




Гатчинский район, автодорога 41К-500 Спецподъезд №1, 6 км+100 м (дер. Малая Ивановка)

1-91

## ФОТОМАТЕРИАЛЫ



## Краткое описание

Щит (билборд) размером 2,0 м х 3,0 м, площадью информационного поля 12,0 кв.м. Изготовлен из металлического каркаса, имеет металлическую поверхность. Выполнен в двухстороннем варианте.

